



MEMORIA D'INFORMACIO I ANALISI

02b

ABRIL 2013

PGOU

Revisió del Pla General d'Ordenació Urbana de Palma de Mallorca

Capítol 04. La gestió del patrimoni cultural.

Secció 01. El catàleg segons el grau de protecció

En el moment d'elaborar-se el PGOU de 1998 el principal instrument legislatiu sobre patrimoni històric era la Llei 16/1985, de 25 de juny, del Patrimoni Històric Espanyol.

Per la seva part, el PGOU de 1998 estableix dos nivells de protecció del patrimoni en funció del seu interès de conservació:

- Patrimoni no catalogat, amb una protecció genèrica mitjançant normes genèriques de conservació, edificació i intervenció. Diferència entre protecció arquitectònica-ambiental R i r i protecció ambiental N.
- Patrimoni catalogat, diferenciant dues categories: protecció integral (A1 i A2) i protecció estructural (B). Constituïa el "Catàleg de protecció d'edificis i elements d'interès històric, artístic, arquitectònic i paisatgístic".

Coincidint amb l'aprovació definitiva del PGOU de 1998, s'aprova per la Comunitat Autònoma la Llei 12/1998, de 21 de desembre, del Patrimoni Històric d'Illes Balears.

Aquesta Llei distingeix entre Béns d'Interès Cultural (BIC) i Béns Catalogats (BC).

Segon l'art. 5:

“Tindran la consideració de béns d'interès cultural els béns mobles i immobles més rellevants del patrimoni històric de les Illes Balears que pel seu valor singular es declarin com a tals de forma individualitzada. Només amb caràcter excepcional podrà atorgar-se genèricament la categoria de béns d'interès cultural a una classe, tipus, col·lecció o conjunt de béns. Según su tipología pueden ser monumento, conjunto histórico, jardín histórico, lugar histórico, lugar de interés etnológico, zona arqueológica y zona paleontológica”

La definició de Bé Catalogat es fa en l'art. 14:

“1. Tenen la consideració de béns catalogats aquells béns mobles i immobles que, tot i no tenir la rellevància que els permetria ser declarats béns d'interès cultural, tenen prou significació i valor per constituir un bé del patrimoni històric a protegir singularment.
2. Dependent del consell insular corresponent, es crearà el Catàleg Insular del Patrimoni Històric, com a instrument de la seva salvaguarda, consulta i divulgació, per tal d'inscriure-hi els béns catalogats. Els béns mobles poden ser catalogats singularment o com a col·lecció.”

En el PGOU vigent s'assigna el nivell de protecció A1 als elements declarats Bé d'Interès Cultural i als quals han iniciat el procediment per a la seva declaració com a tals. Per la seva part, als declarats Bé Catalogat o que tinguin iniciada la seva tramitació se'ls assigna el grau de protecció A2.

A nivell normatiu, cada element catalogat té associada una fitxa particularitzada que conté les seves dades identificatives i normatives.

Els Annex Normes IV i Annex Normes V de la documentació del PGOU contenen la relació dels elements catalogats en Centre Històric i Eixample, respectivament.

Per a la relació de tots els elements declarats o incoats BIC o BC, tant els que conté el PGOU de 1998 en el moment de la seva aprovació definitiva com els que s'han incorporat posteriorment, vegi's la **Taula I** de la Secció 03 d'aquest mateix capítol.

D'altra banda, el 2010 s'ha proposat la revisió del Catàleg per a la incorporació de possessions i altres elements constructius situats fora del nucli urbà de la ciutat, pel que el 29 de març de 2010 es va acordar iniciar una modificació del PGOU que va suposar la suspensió de l'atorgament de llicències de demolició que poguessin afectar a algun dels elements que contenia la proposta de modificació.

Passat el període de vigència de dos anys de tal suspensió, aquesta proposta va quedar paralitzada.

Es considera que el treball iniciat el 2010 ha de ser tingut en compte a fi d'actualitzar el catàleg existent, per la qual cosa s'inclou informació relativa al mateix a la Secció 03 d'aquest mateix Capítol (Estudi previ 2010).

Posteriorment el 2011, des de l'Àrea de Cultura i Esports de l'Ajuntament s'encarrega un projecte de recollida d'informació per a la revisió del Catàleg. La proposta d'aquest treball consisteix en ampliar l'existent en 234 elements nous a protegir. Entre els nous elements, s'estudien:

- esglésies
- immobles
- arquitectura i elements funeraris
- jardins històrics
- places
- forns
- ponts
- camins
- plaques i cartells i senyals
- capelles
- façanes de comerços
- rellotges de sol
- sistemes hidràulics
- conjunts: Jonquet, Hostalets, creus de terme, heràldica, refugis antiaeris, pòrtics medievals, illetes

Per al detall de cada element, vegi's la Secció 03 d'aquest mateix capítol (**Estudi previ 2011**).

Secció 02. Catàleg segons categories

El Pla Territorial Insular de Mallorca (PTIM) s'aprova el 13 de desembre de 2004. El 3 de juny de 2010 s'aprova definitivament la seva modificació número 1 i el 13 de gener la modificació número 2.

La Norma 47 del PTIM estableix que el planejament general municipal haurà de contenir un catàleg d'elements inclosos en diferents categories, entre elles, jaciments arqueològics, enginyeria civil i béns etnològics; en la Norma 48 especifica els elements etnològics rurals que s'han de catalogar; en la Norma 49 es proposa la difusió de diferents rutes d'interès cultural i en la Norma 50, la conservació i potenciació de les rutes d'interès paisatgístic, grafiant totes les rutes en el plànol núm. 5.

En la Revisió del PGOU s'inclouran els elements relacionats en el paràgraf anterior que encara no formen part del planejament. D'aquesta manera es procedirà a la seva adaptació al PTIM quan afecta les normes referides.

Apartat 01. Jaciments arqueològics

La inclusió dels jaciments arqueològics del terme municipal al catàleg d'elements a protegir va ser conseqüència del compliment de l'art. 40 de la llei del patrimoni històric espanyol abans esmentada que determinava:

“Conforme a lo dispuesto en el artículo 1 de esta Ley, forman parte del Patrimonio Histórico Español, los bienes muebles e inmuebles de carácter histórico susceptibles de ser estudiados con metodología arqueológica, hayan sido o no extraídos y tanto si se encuentran en la superficie o en el subsuelo, en el mar territorial o en la plataforma continental. Forman parte, asimismo, de este patrimonio, los elementos geológicos y paleontológicos relacionados con la historia del hombre y sus orígenes y antecedentes”

En conseqüència, es va incorporar al PGOU l'Annex Normes VI que constitueix el Catàleg de Centres d'Interès Cultural (CIC), incloent una fitxa individualitzada de cada un d'ells.

La seva relació es recull a la **Taula II** de la Secció 03 d'aquest mateix capítol. Es manté la delimitació i el seu grau de protecció, de manera que es pugui donar compliment a la Norma 47 del PTIM referent a la inclusió dels jaciments arqueològics al catàleg d'elements que hagin de ser objecte d'una protecció especial. Tots els jaciments inclosos en aquella taula ja estan recollits al catàleg municipal i es completarà amb tots aquells inclosos al catàleg del Consell de Mallorca.

Apartat 02. Enginyeria civil

En compliment de la Norma 47 es completarà el "Catàleg de protecció d'edificis i elements d'interès històric, artístic, arquitectònic i paisatgístic" amb la protecció de 979 molins d'extracció d'aigua, basada en la informació continguda al Catàleg de molins de vent d'extracció del Consell de Mallorca.

Aquests elements compten amb diferent grau de protecció, tal com es relaciona en el següent quadre i s'incorporaran al planejament mitjançant fitxa individualitzada per a cada un d'ells.

TOTAL MOLINS POR ZONES ESTADÍSTIQUES

	A1	A2	TOTAL
41 Secar de la Real	1		1
51 L'Olivera		2	2
58 Son Cladera	2	2	4
65 Son Gotleu		1	1
68 Soledat nord		1	1
69 Estadi Balear	4	13	17
72 Poligon de LLevant		1	1
74 Son Malferit	1	12	13
76 El Molinar	1	15	16
77 Coll d'en Rebassa	4	31	35
79 Can Pastilla	1	6	7
80 Aeroport	2	22	24
81 Les Maravelles	4	8	12
82 L'Arenal	1	5	6
83 El Pil.lari	35	80	115
84 Son Ferriol	34	166	200
85 L'Aranjassa	46	64	110
86 Sant Jordi	37	65	102
87 Casa Blanca	102	210	312
TOTAL	275	704	979

Apartat 03. Elements etnològics rurals

En aquest epígraf s'han d'incorporar diferents elements etnològics situats a tres zones estadístiques: Son Anglada, Son Vida i Establiments. A aquests elements se'ls assigna el grau de protecció B i es generen fitxes individualitzades amb un format similar al dels centres d'interès cultural.

Es tracta de forns, mines, sitges, barraques, etc. que pel seu valor singular es fa necessària la seva protecció.

Aquesta proposta deriva del compliment de la Norma 48 del PTIM. La relació d'aquests béns etnològics està continguda a la **Taula III** de la Secció 03 d'aquest mateix capítol.

Per veure les fitxes corresponents a cada un dels elements que poden completar aquest catàleg, vegi's **l'Estudi proposta de catàleg de béns etnològics** a la Secció 03 d'aquest mateix capítol.

Apartat 04. Rutes d'interès cultural

Alguns elements del Catàleg, mentre conserven la seva protecció individualitzada i tal com el PTIM determina, s'incorporaran en les rutes que aquest defineix i que podran ser objecte de la tramitació d'un pla especial per part del Consell de Mallorca.

S'identificaran les rutes del gòtic, la dels castells i la del barroc, que quedaran conformades amb els elements relacionats a la **Taula IV** de la Secció 03 d'aquest mateix capítol.

Apartat 05. Rutes d'interès paisatgístic

La Norma 50 del PTIM estableix la creació de la ruta del sistema hidràulic de Palma, i la grafia en el plànol núm. 5 de la documentació. A tal efecte, s'ha d'incorporar aquest traçat, diferenciant tres rutes que contenen elements declarats BIC.

Ruta	Grau protecció	Codi
Síquia de la font de la Vila	A1	43/02
Síquia de la font d'en Baster	A1	44/03
Síquia de la font de Mestre Pere i Na Cerdana	A1	44/04

També es refereix l'esmentada Norma a la Ruta de la pedra en sec, per la qual cosa s'estudiaran els elements que puguin integrar-la i incorporar-la al planejament municipal.

Secció 03. Annex. Taules i estudis previs

Taula I. Béns d'Interès Cultural i Béns Catalogats, exclosos els CIC.

PROTECCIÓ	CODI	ELEMENT	DECLARACIÓ
A1	01/03	Torre - vestigio de la fortificació musulmana del c. sant Pere	BOCAIB 57, 10/05/1994
A1	01/06	Iglesia de Santa Creu	BOE 281, 23/11/1976
A1	02/05	Iglesia de la Concepció	BOIB 91 EXT, 20/06/2007
A1	02/06	Convento de la Concepció	BOIB 91 EXT, 20/06/2007
A1	03/08	Cámara pompeiana de Can Montenegro	BOCAIB 45, 08/04/2000
A1	03/17	Palacio Solleric	BOE 155, 04/06/1931
A1	03/24	Iglesia de Sant Feliu	INCOADO
A1	03/31	Can Weyler	BOCAIB 120, 02/10/1993
A1	03/41	Lonja	BOE 155, 04/06/1931
A1	03/43	Consulado de mar	BOE 112, 09/05/1964
A1	04/29	Can Marquès Reguer-Rullán	BOCAIB 127, 20/10/1992
A1	04/33	Iglesia de Sant Jaume	BOIB 43 , 17/03/2005
A1	04/45	Gran Hotel	BOE 258, 27/10/1979
A1	05/19	Casa Forteza Rey	BOE 136, 07/06/1990
A1	5/20	Magatzems "El Aguila"	INCOADO BOE 17/01/1980
A1	05/21	Can Casasayas	BOIB 42, 07/04/2001
A1	05/22	Antigua Pensión Menorquina	BOIB 42, 07/04/2001
A1	05/25	Banco de España	BOCAIB 37, 26/03/1994
A1	05/26	Can Berga	BOE 54, 23/02/1954
A1	05/33	Can Verí	BIC
A1	06/11	Fachada Cort	BOE 04/06/1931
A1	06/19	Iglesia de Santa Eulalia	BOE 155, 04/06/1931
A1	06/23	Can Vivot	BOE 175, 23/07/1973
A1	07/13	Can Oleo	BOE 292, 05/12/1975
A1	07/25	Circulo Mallorquin (Actual Parlamento de les Illes Balears)	BOE 131, 01/06/1990
A2	07/26	Palacio March	BOIB 187, 13/12/2005
A1	07/28	Palacio de la Almudaina	BOE 155, 04/06/1931
A1	07/29	Capilla Real de Santa Ana	BOE 155, 04/06/1931
A1	07/30	Catedral de Mallorca	BOE 155, 04/06/1931
A1	07/31	Catedral de Mallorca	BOE 155, 04/06/1931
A2	07/38	Hospital de Sant Pere i Sant Bernat	BOIB 84, 08/07/2000
A1	8/21	Caixa de Balears (Sa Nostra)	INCOADO BOE 14/10/1980
A1	08/27	Can Catlar	BOE 175, 23/07/1973
A1	08/41	Can Oleza	BOE 175, 23/07/1973
A1	09/14	Baños Arabes	BOE 155, 04/06/1931
A1	09/16	Convento de Santa Clara	BOE 23, 27/01/1981
A1	09/17	Claustro de Santa Clara	BOE 23, 27/01/1981
A1	09/18	Sala Capitular de Santa Clara	BOE 23, 27/01/1981
A1	09/19	Ala meridional y otros espacios del convento	BOE 21/01/1981
A1	09/22	Iglesia y Convento de Santa Elizabet	BOIB 21, 08/02/2005
A1	09/23	Santa Fe	BOIB 151, 28/10/2004
A1	09/24	Cruz de la Porta des Camp	D 571, 14/03/1963
A1	09/25	Muralla del mar de Palma	BOE 275, 02/10/1942
A1	10/15	Can Martí Feliu	BOIB 45, 08/04/2000

PROTECCIÓ	CODI	ELEMENT	DECLARACIÓ
A1	10/28	Claustro de Sant Francesc	RD 04/02/1981
A1	10/31	El Temple	BOIB 138, 17/09/2005
A1	10/32	Capilla del Temple	MONUM. H.A BOE 4/06/31
A1	10/39	Can Serra	BOCAIB 10, 23/01/1993
A1	11/07	Bar Triquet	BOE 28/03/1990
A1	11/09	Iglesia de Santa Catalina de Sena	BOE 03/03/1964
A1	11/13	Bastión de la Porta de Santa Margalida	BOE 07/08/1980
A1	12/09	Iglesia de Santa Teresa de Jesús	BOIB 44, 22/03/2007
A1	12/10	Convento de Santa Teresa de Jesús	BOIB 44, 22/03/2007
A1	13/03	Convento de Santa Margalida	BOE 101, 11/04/1949
A1	13/04	Iglesia de Santa Margalida	BOE 101, 11/04/1949
A1	15/04	Estudio Sert	BOCAIB 125, 14/10/1993
A1	15/08	Son Boter	BOCAIB 125, 14/10/1993
A1	15/09	Castillo de Sant Carles	BOE 125, 05/05/1949
A1	15/10	Torre de señales de Porto Pi	BOE 243, 11/10/1983
A1	16/05	Torre de Paraires	MONUM. H.A, RO 3/3/1876
A1	18/13	Son Berga	BOE 125, 05/05/1949
A1	18/15	Cruz de Na Burguesa	D 571, 14/03/1963
A2	19/03	Casa Qetglas	INCOADO
A1	19/09	Nazaret - Can Rubert	BOIB 134, 25/09/2004
A1	20/02	Castell de Bellver	BOE 45, 04/06/1931
A2	21/02	Casa Obrador	BOIB 42, 07/04/2001
A1	21/07	Torre de son Armadans	BOE 125, 05/05/1949
A2	23/06	Parque Móvil de Marina	BOIB 103, 22/08/2000
A2	25/05	Can Pujol	BOIB 196, 31/12/2005
A1	25/06	Molinos calle Industria	BOE 31, 05/02/1982
A2	26/03	Ferreteria Central	BOIB 144, 25/11/2000
A1		Barrio del Jonquet	BOIB 183, 17/12/2009
A1	29/04	Cruz de Sa Vileta	D 571, 14/03/1963
A1	33/03	Cruz de Son Rapinya	BOE 77, 30/03/1963
A1	41/04	La Real	BOIB 41, 21/03/2006
A1	42/01	Son Berga (jardines)	BOIB 28, 06/03/2001
A1	42/13	Cruz d'Establiments	D 571, 14/03/1963
A1	43/02	Siquia de la Font de la Vila	BOIB 6, 11/01/2007
A1	44/03	Siquia de la Font d'en Baster	BOIB 192, 24/12/2005
A1	44/04	Font del mestre Pere i siquia de na Cerdana	BOIB 44, 26/03/2009
A1	44/03	Cruz de Son Sardina	D 571, 14/03/1963
A2	48/01	Can Alonso	BOIB 42, 07/04/2001
A2	54/10	Conj. Estac. Ferr. de Inca – Edif. viajeros	BOIB 44, 23/03/2007
A2	54/11	Conj. Estac. Ferr. de Inca–Edif. oficinas	BOIB 44, 23/03/2007
A2	54/12	Conj. Estac. Ferr. de Inca – Hostal Terminus	BOIB 44, 23/03/2007
A2	54/13	Conj. Estac. Ferr. de Inca–edificio máquina vapor y chimenea	BOIB 44, 23/03/2007
A2	54/14	Conj. Estac. Ferr. de Inca – Almacén de recambios	BOIB 44, 23/03/2007
A2	54/15	Conj. Estac. Ferr. de Inca – Taller de montaje	BOIB 44, 23/03/2007
A1	55/04	Cruz del Virrey	D 571, 14/03/1963
A2	71/01	GESA (Bien Catalogado)	BOIB 80, 29/05/2007
A1	77/01	Torre den Pau	BOE 125, 05/05/1949
A1	80/01	Torre de Son Oms	BOE 125, 05/05/1949

PROTECCIÓ	CODI	ELEMENT	DECLARACIÓ
A2	84/204	Algibe dels Lleters	BC D 571, 14/03/1963
A1	86/108	Cruz de Sant Jordi	BC D 571, 14/03/1963
A1	87/287	Cruz de ses Costes de Xorrigo	BC D 571, 14/03/1963

Taula II. Catàleg dels Centres d'interès Cultural (CIC).

Denominació	Zona	núm. inv	IMPP	Protecció
CENTRE HISTORIC DE PALMA	1	32-01		Conjunto histórico artístico
SON SUREDETA / SANTA EULALIA / GENOVA	18	32-02	0854	BIC
COVES DE GENOVA	18	32-50		
COVA DE SA ROSSEGUERA	32	32-03		BIC
COVA DE SA CAMPANA	32	32-04		BIC
COVA DE SA FIGUERA	32	32-05		BIC
COALS DEL COLL / SON MERILL	32	32-51		
COVA DES CAVALL / COLL DES VENT	32	32-52		
COVA DELS COALS / COLL D'ES VENT	32	32-53		
COVA D'EN SALOM / SA PLETA	36	32-06		
COVA DELS PILARS / SON VIDA	36	32-54		
SON MAIOL / ESTABLIMENTS	42	32-07	0843	BIC
SA COVA / SON BAUÇA	42	32-08	0838	BIC
PUIG DES GAT / SARRIA	42	32-09	0835	BIC
ES CARAGOL / SARRIA	42	32-10	0834	BIC
ES GARRIGO / SARRIA	42	32-11	0833	BIC
SON COTONERET	42	32-62		BIC
BUNYOLI NOU / CAN PERELLO	42	32-63		
CORRAL DES MOROS / SON ESPANYOL	43	32-64	0839	
MOLINAR	76	32-55		
LES ROQUES / COLL D'EN REBASSA	77	32-56		
TORRE D'EN PAU / COLL D'EN REBASSA	77	32-57		
CALA GAMBA / COLL D'EN REBASSA	77	32-58		
CAMP DE TIR / COLL D'EN REBASSA	77	32-59		
TORRE RODONA / CAN PASTILLA	79	32-12	0857	BIC
ILLOT DE SA GALERA / CAN PASTILLA	79	32-13	0828	BIC
LA PINEDA / CAN PASTILLA	79	32-60		
ES CARNATGE / CAN PASTILLA	79	32-61		INCOADO
SON OMS / AUTOVIA / AEROPORT	80	32-14		BIC
SON OMS VELL / AEROPORT	80	32-15	0848	BIC
CAN RIUS / AEROPORT	80	32-16	0823	BIC
ES SERRAL / LES MERAVELLES	81	32-62		
CA NA VIDRIERA / LES MERAVELLES	81	32-17	0824	BIC
CAS CAPELLANS / LES MERAVELLES	81	32-18		BIC
CA S'ESPIRUT / EL PIL·LARI	83	32-19	0826	BIC
ES TURO / SON SUNYER VELL	83	32-20	0853	BIC
CAN MATES / S'ARANJASSA	85	32-21		
CAN NYICO / S'ARANJASSA	85	32-22		
SON OLIVER / S'ARANJASSA	85	32-23	0846	BIC
SES ARGILES / S'ARANJASSA	85	32-28		
CAS QUITXERO / SANT JORDI	86	32-24	0822	BIC
CAN CONET / SANT JORDI	86	32-25	0819	BIC
SON FERRER / SANT JORDI	86	32-26	0840-41	BIC
ES TANCAT D'EN MAVI / SANT JORDI	86	32-27		BIC
SON GUAL / SANT JORDI	86	32-29		

Denominació	Zona	núm. inv	IMPP	Protecció
CAS CAMINER / SON FERRER	86	32-30		
ES TURO / S'ALJUBET	87	32-31	0817	BIC
ES MOLI / ES RAFAL	87	32-32	0830	BIC
ES RAFAL / LA CASA BLANCA	87	32-33	0831	BIC
ES BARRANC / LA CASA BLANCA	87	32-34	0819	BIC
ES MORRO D'EN PALOU / SON PELAT NOU	87	32-35	0849	BIC
SA GARRIGA / SON PELAT VELL	87	32-36	0830	BIC
PUNTIRO / SA CASA BLANCA	87	32-37		
SA PARTIO / SA PLETA	87	32-38	0829	BIC
BARRANC / XORRIGO	87	32-39	0859/0860	BIC
XORRIGO / SA CASA BLANCA	87	32-40		
ES TURO / ILLA RODONA / CABRERA	89	32-41	1371	BIC
POBLAT SUD / ILLA CONILLERA	89	32-42	1370	BIC
CASTELL DE CABRERA / CABRERA	89	32-43		I.P.C.E. 042, 1946
CLOT DES GUIX / SA BASSA DE S'OLLA / CABRERA	89	32-44	1362	BIC
COVA DE SA PIQUETA / CALA STA. MARIA / CABRERA	89	32-45		
COVA DE L'OLLO / CABRERA	89	32-46		
SA FONT DE CAN FELIU / CABRERA	89	32-47		
CAS PAGES / CABRERA	89	32-48		
SA PLATGETA / CABRERA	89	32-49		

Taula III. Béns etnològics rurals

ZONA 32. SON ANGLADA		
32/07	Forn de calç	SR (ANEI;F)
32/08	Forn de calç i camí empedrat	SR (ANEI;F)
32/09	Forn de calç	SR (ANEI;F)
32/10	Forn de calç carregat	SR (ANEI;F)
32/11	Mina de guix	SR (ANEI;F)
32/12	Mina de guix	SR (ANEI;F)
32/13	Camí empedrat	SR (AANP;F)
32/14	Mina de guix	SR (ANEI;IP)
32/15	Pedrera	SR (ANEI;IP)
32/16	Forn de calç	SR (ANEI;IP)
32/17	Forn de calç	SR (ANEI;IP)
32/18	Conjunt de marjades	SR (AR;PL)
32/19	Mina de guix	SR (ANEI;F)
32/20	Forn de calç	SR (ANEI;F)
32/21	Mina de guix	SR (AANP)
32/22	Sitja	SR (AANP)
32/23	Mina de guix	SR (ANEI;F)
32/24	Forn de calç	SR (ANEI;IP)
32/25	Plànol 5 (camí empedrat)	SR (AANP;F)
32/26	Nord de les pedres de Son Quint	SR (ANEI;IP)
ZONA 36. SON VIDA		
36/03	Forn de calç amb barraca	SUP Son Vida
36/04	Forn de calç amb barraca	SUP Son Vida
36/05	Forn de calç amb barraca	SUP Son Vida
36/06	Forn de calç	SU (I)
36/07	Forn de calç	SU (I)
36/08	Forn de calç	SU (I)
36/09	Forn de calç	SU (I)
36/10	Forn de calç	SUP Son Vida
36/11	Barraca Coma Fosca	SUP Son Vida
36/12	Font de mina	SUP Son Vida
36/13	Barraca i camí	SU (I)
36/14	Barraca	SR (AANP;F)
36/15	Forn de calç	SR (ANEI;F)
36/16	Barraca	SR (AANP;F)
36/17	Forn de calç	SR (ANEI;F)
36/18	Barraca	SR (AANP;F)
36/19	Camí empedrat	SR (AANP;F)
36/20	Caseta pedra	SR (AANP;F)
36/21	Conjunt dues barraques i forn de calç	S R (AANP;F)
36/22	Forn de calç	SR (AANP;F)
36/23	Forn de calç	SR (ANEI;F)
36/24	Forn de calç amb barraca	S R (ANEI;F)
36/25	Forn de calç	SR (ANEI;F)
36/26	Dos forns de calç	S R (A NEI;F)
36/27	Forn de calç	SU (I)
36/28	Forn de calç	SR (ANEI;F)
36/29	Camí empedrat i forn de calç	SR (AANP;F)
36/30	Pou	SR (ANEI;IP)
36/31	Camí empedrat amb ginyes	SR (ANEI;IP)
36/32	Forn de calç	SR (ANEI;IP)
36/33	Forn de calç	SR (APT)
36/34	Eres de Son Muntaner	SR (AIA;AR)
36/35	Coll de Santa sa Creu	SR (APT)
ZONA 42. ESTABLIMENTS		

42/15	Can Perelló	SR ANEI;F)
42/16	Torrent de Son Manent	SR ANEI;F)
42/17	Sa Teulera	SR ANEI;F)
42/18	Can Ribes	SR ANEI;F)

Taula IV. Rutes d'interès cultural

Ruta del Gòtic

1	Església catedral de Santa Maria	A1 07/30
2	Església de Santa Eulàlia	A1 06/19
3	Església de Sant Jaume	A1 04/33
4	Església de Santa Creu	A1 01/06
5	Església de Santa Fe	A1 09/23
6	Església de Sant Llorenç	A1 01/07
7	Església de la Sang	B 04/23
8	Església i Convent de Sant Francesç	A1 10/23
9	Església de Santa Margalida	A1 13/03
10	Convent de Santa Clara	A2 09/16
11	La Llotja	A1 03/41
12	Capella del Consolat de Mar	A1 03/44
13	Palau de l'Almudaina	A1 07/28
14	Castell de Bellver	A1 20/02
15	El Temple	A1 10/31
16	Palau Episcopal	A2 07/34
17	Torres de Porto Pi	A1 15/10; A1 16/05
18	Carrer de la Pau (Can Weyler)	A1 03/31
19	Carrer de Sant Gaietà (Ca N'Alemanya)	B 03/12
20	Carrer de Can Martí Feliu (Can Martí Feliu)	B 10/15
21	Carrer de la Portella (Can Serra)	B 08/47

Ruta dels castells

1	Palau de l'Almudaina	A1 07/28
2	Castell de Bellver	A1 20/02
3	Murades i Baluards de Sant Pere i del Príncep	A1 09/25 ; A1 01/02
4	Arc de l'Almudaina	A1 07/16
5	Mur del Convent de Sant Jeroni	A1 09/22
6	Almudaina de Gomar (El Temple)	A1 10/31
7	Arc de sa Gavella de la sal	A2 03/38

Ruta del Barroc

1	Residència i Jardins de Son Berga	A1 42/01
2	Església i Claustre de Montision	A1 08/34
3	Convent de la Concepció	A1 02/05
4	Església de Sant Felip Neri	A1 10/43
5	Convent de les Tereses	A2 12/10
6	Església del Socors	A1 10/34
7	Església de Santa Caterina de Siena	A1 11/09
8	Església de Sant Antoniet	A1 11/10
9	Església dels Caputxins	A1 11/08
10	Església de la Missió	A1 12/08
11	Convent de les Caputxines	A2 04/43
12	Façanes del Convent de Sant Jeroni	A1 09/22
13	Façana de l'Hospital de Sant Pere i Sant Bernat	A2 07/38
14	Oratori de Sant Elm	A2 88/01
15	Façana de Can Salss Menor	A2 03/26
16	Façana de Ses Carasses	A2 03/28
17	Palau Episcopal	A2 07/34
18	Façana de l'Ajuntament	A1 06/11
19	Pati de Can Olesa	A1 08/41

20	Pati de Can Vivot	A1 06/23
21	Pati de Can Marqués	A2 03/47
22	Pati de Can Catlar	B 06/37
23	Pati de la Criança	EQ3R/AS : 08-03-E
24	Pati de Cal Marqués de la Torre	B 08/49
25	Pati de Can Oms	B 06/17
26	Pati de Can Bordils	B 06/18
27	Pati de Cal Marqués de Solleric	A1 03/17
28	Pati de Can Belloto	B 03/27
29	Pati de Can Zagranada	B 03/18
30	Pati de Can Berga	B 05/26

Estudi previ 2010.

1. Marjades i arbreda del jardí de la Teulera

LOCALITZACIÓ

1. Clau de localització

Sector 7. Ponent. 022. La Teulera. Districte 2. Ponent.

2. Adreça

Al camí de Gènova, a la dreta de la rotonda de l'enllaç amb la via de cintura en direcció aeroport.

3. Localització i delimitació topogràfica (coordenades i alçada)



2. Pedreres de la Fontsanta

LOCALITZACIÓ

1. Clau de localització

Sector 7. Ponent. 022. La Teulera. Districte 2. Ponent.

Sector 7. Ponent. 024. Son Dureta. Districte 2. Ponent.

2. Adreça

Dins les possessions de la Teulera i Son Puigdorfila Nou, prop del torrent de Sant Magí.

3. Localització i delimitació topogràfica (coordenades i alçada)



3. Placeta de toros de Son Puigdorfila Nou

LOCALITZACIÓ

1. Clau de localització

Sector 7. Ponent. 024. Son Dureta. Districte 2. Ponent. SUNP 24-01 Son Puigdorfila Sud.

2. Adreça

Se situa dins la possessió de Son Puigdorfila Nou, a la qual s'accedeix pel carrer d'Albo (davant el centre comercial), per un caminó que es desvia, a l'esquerra, des del camí que mena a les cases.

3. Localització i delimitació topogràfica (coordenades i alçada)



4. Balustrada i parets de Son Dureta

LOCALITZACIÓ

1. Clau de localització

Sector 7. Ponent. 024. Son Dureta. Districte 2. Ponent.

2. Adreça

Carrer d'Andrea Doria, número 55 (balustrada).

Carrer del Poble Espanyol, 56 i carreró que va al col·legi Sagrat Cor (parets).

3. Localització i delimitació topogràfica (coordenades i alçada)



5. Ca les Bieles

LOCALITZACIÓ

1. Clau de localització

Sector 8. Mestral. 032. Son Anglada. Districte 2. Ponent. SUNP/32-02 Cas Pastors.

2. Adreça

Camí de Jesús, davant el carrer de l'Asegra, polígon de Can Valero.

3. Localització i delimitació topogràfica (coordenades i alçada)



6. Son Rossinyol

LOCALITZACIÓ

1. Clau de localització

Sector 8. Mestral. 032. Son Anglada. Districte 2. Ponent. SUNP/32-01 Can Fontet.

2. Adreça

Carrer de Fra Miquel Ferrer, número 42 (la Vileta).

3. Localització i delimitació topogràfica (coordenades i alçada)



7. Son Bosc Nou

LOCALITZACIÓ

1. Clau de localització

Sector 8. Mestral. 032. Son Anglada. Districte 2. Ponent. SUNP/32-01 Can Fontet.

2. Adreça

Camí de Jesús, davant el carrer de Can Valero.

3. Localització i delimitació topogràfica (coordenades i alçada)



8. Cals Pastors

LOCALITZACIÓ

1. Clau de localització

Sector 8. Mestral. 032. Son Anglada. Districte 2. Ponent. SUNP/32-02 Cas Pastors.

2. Adreça

Camí de Jesús, a l'alçada del número 34, aproximadament.



9. Son Valentí

LOCALITZACIÓ

1. Clau de localització

Sector 8. Mestral. 032. Son Anglada. Districte 2. Ponent.

2. Adreça

Carrer del Tèxtil, dins el polígon industrial i de serveis de Son Valentí.



10. Son Vida


LOCALITZACIÓ

1. Clau de localització

Sector 7. Ponent. 036. Son Vida. Districte 2. Ponent.

2. Adreça

Carrer de Raixa.



11. Portal forà, parets i pinar de Son Moix Blanc

LOCALITZACIÓ

1. Clau de localització

Sector 8. Mestral. 038. Son Dameto. Districte 2. Ponent. SGEL/PJ.

2. Adreça

Carrer de Galícia, número 3.



12. Can Angelí (o Son Príam) i Can Dalmau

LOCALITZACIÓ

1. Clau de localització

Sector 2. Nord. 041. El Secar de la Real. Districte 3. Nord. SGEL/PJ.

2. Adreça

Situades al final del carrer del General Riera, just on comença el carrer de Joan Mascaró i Fornés.



13. Belldeport

LOCALITZACIÓ

1. Clau de localització

Sector 2. Nord. 041. El Secar de la Real. Districte 3. Nord.

2. Adreça

Carrer de Joan Mascaró i Fornés, número 27.



14. Son Espases Nou

LOCALITZACIÓ

1. Clau de localització

Sector 2. Nord. 041. El Secar de la Real. Districte 3. Nord.

2. Adreça

Camí de Son Espases, número 7.



15. Can Granada

LOCALITZACIÓ

1. Clau de localització

Sector 2. Nord. 041. El Secar de la Real. Districte 3. Nord.

2. Adreça

Camí dels Reis, entre el monestir de la Real i la clínica Palmaplanas.



16. Son Blai

LOCALITZACIÓ

1. Clau de localització

Sector 2. Nord. 043. Son Espanyol. Districte 3. Nord.

2. Adreça

Carretera de Valldemossa, número 151.



17. Son Ripoll

LOCALITZACIÓ

1. Clau de localització

Sector 2. Nord. 044. Son Sardina. Districte 3. Nord.

2. Adreça

Camí de Son Ripoll, travessia de la carretera de Valldemossa.



18. Son Sardina

LOCALITZACIÓ

1. Clau de localització

Sector 2. Nord. 044. Son Sardina. Districte 3. Nord.

2. Adreça

Plaça de l'església de Son Sardina, vora la rectoria, dins el nucli urbà.



19. Son Llorenç Vell

LOCALITZACIÓ

1. Clau de localització

Sector 2. Nord. 044. Son Sardina. Districte 3. Nord.

2. Adreça

Carretera de Sóller, número 15.



20. El Rafal o cal Jutge

LOCALITZACIÓ

1. Clau de localització

Sector 2. Nord. 046. El Camp Redó. Districte 3. Nord.

2. Adreça

Entre el carrer d'Uruguai i el camí de Ca l'Ardiaca, dins el recinte del poliesportiu de Sant Ferran.



21. Son Ferragut

LOCALITZACIÓ

1. Clau de localització

Sector 3. Estacions. 051. L'Olivera. Districte 3. Nord. SUP/51-01.

2. Adreça

Carrer de Son Hugo N.O., número 16.



22. Son Hug

LOCALITZACIÓ

1. Clau de localització

Sector 9. Est. 052. La Indioteria (urbà). Districte 3. Nord. SUP/52-02.

2. Adreça

Carrer de Son Hugo N.O.



23. Son Fusteret

LOCALITZACIÓ

1. Clau de localització

Sector 9. Est. 052. La Indioteria (urbà). Districte 3. Nord. SGEL/PJ-P 52-05-P.

2. Adreça

Camí Vell de Bunyola, després de passar el pont de la via de cintura, dins el recinte firal de Son Fuster.



24. Son Fuster vell

LOCALITZACIÓ

1. Clau de localització

Sector 9. Est. 052. La Indioteria (urbà). Districte 3. Nord. SGEL/PJ-P 52-01-P. SGEL/PJ-P 52-02-P.

2. Adreça

Camí Vell de Bunyola, després de passar el pont de la via de cintura, dins el recinte firal de Son Fuster.



25. Son Moll

LOCALITZACIÓ

1. Clau de localització

Sector 9. Est. 052. La Indioteria (urbà). Districte 3. Nord.

2. Adreça

Camí Vell de Bunyola, número 48, entre les rotondes de Son Fuster i ASIMA.



26. Son Reus de Baix

LOCALITZACIÓ

1. Clau de localització

Sector 9. Est. 053. La Indioteria (rural). Districte 3. Nord.

2. Adreça

Camí de Son Reus, abans d'entrar a l'abocador.



27. Son Reus de Dalt

LOCALITZACIÓ

1. Clau de localització

Sector 9. Est. 053. La Indioteria (rural). Districte 3. Nord.

2. Adreça

Camí de Son Reus, abans d'entrar a l'abocador i just després de Son Reus de Baix.



28. Son Llorenç Nou

LOCALITZACIÓ

1. Clau de localització

Sector 9. Est. 053. La Indioteria (rural). Districte 3. Nord.

2. Adreça

Entre el camí dels Reis i el Gremi de Sucrers i Candelers, vora el pont del tren de Sóller.



29. Son Fuster Nou

LOCALITZACIÓ

1. Clau de localització

Sector 9. Est. 058. Son Cladera. Districte 4. Llevant. EL1d/58-01-P.

2. Adreça

Carrer de Gabriel Alzamora, dins l'espai lliure públic Son Fuster Nou anomenat Parc Pedro Poveda.



30. Son Cladera

LOCALITZACIÓ

1. Clau de localització

Sector 9. Est. 058. Son Cladera. Districte 4. Llevant.

2. Adreça

Camí de Son Cladera, número 3.



31. Son Ametler

LOCALITZACIÓ

1. Clau de localització

Sector 9. Est. 059. El Viver. Districte 4. Llevant. SUNP/59-01 Son Ametler.

2. Adreça

Carrer d'Antoni Vivaldi.



32. Coll del pou i lledoner de Son Fortesa

LOCALITZACIÓ

1. Clau de localització

Sector 9. Est. 062. Son Fortesa (nord). Districte 4. Llevant.

2. Adreça

Carrer de Blanes Viale, dins la zona verda.



33. Son Güells

LOCALITZACIÓ

1. Clau de localització

Sector 6. Llevant Sud. 069. Estadi Balear. Districte 4. Llevant. SUNP/69-01 Son Güells.

2. Adreça

Ma-3018, després de l'Estadi Balear.



34. Son Ramions

LOCALITZACIÓ

1. Clau de localització

Sector 6. Llevant Sud. 069. Estadi Balear. Districte 4. Llevant.

2. Adreça

A la carretera vella de Sineu, entre l'Ma-3011 i la urbanització de Son Güells.



35. Son Ramis de la Soledat

LOCALITZACIÓ

1. Clau de localització

Sector 6. Llevant Sud. 069. Estadi Balear. Districte 4. Llevant.

2. Adreça

A la carretera vella de Sineu, entre l'Ma-3011 i la urbanització de Son Güells.



36. Les Trompes

LOCALITZACIÓ

1. Clau de localització

Sector 6. Llevant Sud. 069. Estadi Balear. Districte 4. Llevant.

2. Adreça

A la carretera de Manacor, a l'esquerra abans d'arribar a la cruïlla amb l'Ma-3011.



37. Son Morro

LOCALITZACIÓ

1. Clau de localització

Sector 6. Llevant Sud. 069. Estadi Balear. Districte 4. Llevant. SUP/69-01 Son Morro.

2. Adreça

A la carretera de Manacor, a l'esquerra una vegada passat el magatzem d'Eroski.



38. Son Pi

LOCALITZACIÓ

1. Clau de localització

Sector 6. Llevant Sud. 069. Estadi Balear. Districte 4. Llevant.

2. Adreça

Al camí Salard, número 74.



39. Son Brotad

LOCALITZACIÓ

1. Clau de localització

Sector 6. Llevant Sud. 069. Estadi Balear. Districte 4. Llevant.

2. Adreça

A la carretera Vella de Sineu, just després de la intersecció amb el camí Salard, a l'esquerra en direcció Palma-Sineu.



40. Son Molines Nou

LOCALITZACIÓ

1. Clau de localització

Sector 6. Llevant Sud. 074. Son Malferit. Districte 4. Llevant.

2. Adreça

Al camí Fondo, entre l'autopista de l'aeroport i IKEA, vora l'enllaç amb la via de cintura.



41. Can Nofre Serra

LOCALITZACIÓ

1. Clau de localització

Sector 6. Llevant Sud. 074. Son Malferit. Districte 4. Llevant.

2. Adreça

A la carretera de Manacor, just després de la rotonda d'enllaç amb el camí Salard, a la dreta, abans de la benzinera.



42. Cal Tresorer

LOCALITZACIÓ

1. Clau de localització

Sector 6. Llevant Sud. 074. Son Malferit. Districte 4. Llevant.

2. Adreça

Prop del camí Fondo, dins el polígon industrial i de serveis de Llevant, just abans d'arribar al torrent Gros i a la depuradora.



43. Son Pi

LOCALITZACIÓ

1. Clau de localització

Sector 4. Litoral de Llevant. 076. El Molinar. Districte 5. Platja de Palma.

2. Adreça

Camí d'en Viquet, al qual s'accedeix des del carrer de Lluçmajor o des del carrer del Cardenal Rossell.



44. Son Morlà

LOCALITZACIÓ

1. Clau de localització

Sector 4. Litoral de Llevant. 076. El Molinar. Districte 5. Platja de Palma.

2. Adreça

Carrer de Lluçmajor, número 111.



45. Son Morlanet

LOCALITZACIÓ

1. Clau de localització

Sector 4. Litoral de Llevant. 076. El Molinar. Districte 5. Platja de Palma.

2. Adreça

Carrer de Lluçmajor, poc abans d'arribar a Son Morlà, darrera la benzinera.



46. Son Antiquet

LOCALITZACIÓ

1. Clau de localització

Sector 4. Litoral de Llevant. 076. El Molinar. Districte 5. Platja de Palma.

2. Adreça

Carrer de Lluçmajor, quatre carrers abans de la benzinera.



47. Son Benet Verger

LOCALITZACIÓ

1. Clau de localització

Sector 4. Litoral de Llevant. 076. El Molinar. Districte 5. Platja de Palma.

2. Adreça

Camí d'en Viquet, després de Son Pi i Son Morlà.



48. Son Regalo nou

LOCALITZACIÓ

1. Clau de localització

Sector 4. Litoral de Llevant. 076. El Molinar. Districte 5. Platja de Palma.

2. Adreça

Camí d'en Viquet. Després de passar Son Pi, agafam el primer caminó de la dreta i en la bifurcació, el de l'esquerra.



49. Son Ferrando

LOCALITZACIÓ

1. Clau de localització

Sector 4. Litoral de Llevant. 076. El Molinar. Districte 5. Platja de Palma.

2. Adreça

Camí d'en Viquet, al desviament cap al camp de futbol del Rotlet, a l'esquerra.



50. La Punta d'en Ferretjans

LOCALITZACIÓ

1. Clau de localització

Sector 4. Litoral de Llevant. 076. El Molinar. Districte 5. Platja de Palma.

2. Adreça

Al fons del camí d'en Viuet, gairebé a tocar de l'enllaç de la via de cintura amb la de l'aeroport.



51. L'Hort del Carme Nou

LOCALITZACIÓ

1. Clau de localització

Sector 4. Litoral de Llevant. 076. El Molinar. Districte 5. Platja de Palma. SGEL/PJ-P 76-02-P.

2. Adreça

Caminoi que des del camí d'en Viquet es devia a la dreta una vegada hem passat Son Pi.



52. L'Hort del Carme Vell

LOCALITZACIÓ

1. Clau de localització

Sector 4. Litoral de Llevant. 076. El Molinar. Districte 5. Platja de Palma. SGEL/PJ-P 76-02-P.

2. Adreça

Caminoi que des del camí d'en Viquet es devia a la dreta una vegada hem passat Son Pi.



53. Son Perera

LOCALITZACIÓ

1. Clau de localització

Sector 4. Litoral de Llevant. 076. El Molinar. Districte 5. Platja de Palma. SGEL/PJ-P 76-02-P.

2. Adreça

Carrer del Golf de Cadis, dins el parc públic.



54. Son Juny

LOCALITZACIÓ

1. Clau de localització

Sector 4. Litoral de Llevant. 077. El Coll d'en Rabassa. Districte 5. Platja de Palma.

2. Adreça

S'hi arriba pel carrer de Jacob Sureda, travessia del carrer del Cardenal Rossell, prenent després el camí de terra de l'esquerra, deixant el torrent Gros a l'esquerra, fins arribar gairebé a l'autopista de Lluçmajor.



55. El Serral del Verro

LOCALITZACIÓ

1. Clau de localització

Sector 4. Litoral de Llevant. 081. Les Meravelles. Districte 5. Platja de Palma. SUNP/81-01 Son Fangós.

2. Adreça

S'hi arriba pel carrer de Samil, paral·lel a l'autopista de Lluçmajor, que mena a la urbanització de les Meravelles; cal prendre la sortida de Son Oms de l'autopista, en direcció Palma-Lluçmajor. També s'hi pot arribar pel camí de Son Fangós, a l'altra banda de l'autopista, per un túnel subterrani.



56. Son Sunyer


LOCALITZACIÓ

1. Clau de localització

Sector 4. Litoral de Llevant. 083. El Pil·larí. Districte 4. Llevant.

2. Adreça

Al camí de Muntanya, a gregal del nucli urbà del Pil·larí.



57. Les Mosqueres

LOCALITZACIÓ

1. Clau de localització

Sector 4. Litoral de Llevant. 083. El Pil·larí. Districte 4. Llevant.

2. Adreça

Al camí de Muntanya, a gregal del nucli urbà del Pil·larí, abans d'arribar a Son Sunyer.



58. Son Coll Nou


LOCALITZACIÓ

1. Clau de localització

Sector 4. Litoral de Llevant. 084. Son Ferriol. Districte 4. Llevant.

2. Adreça

Carretera de Manacor, poc després de passar el nucli de Son Ferriol, a l'esquerra anant de Ciutat a Manacor.



59. Son Coll Vell

LOCALITZACIÓ

1. Clau de localització

Sector 4. Litoral de Llevant. 084. Son Ferriol. Districte 4. Llevant.

2. Adreça

Al camí de Son Amer, al qual s'accedeix des de la carretera Vella de Sineu, poc després de passar el nucli de Son Ferriol, a la dreta en direcció Palma-Sineu.



60. Son Gofis

LOCALITZACIÓ

1. Clau de localització

Sector 4. Litoral de Llevant. 084. Son Ferriol. Districte 4. Llevant.

2. Adreça

Camí de Muntanya, entre els números 64-66. És el darrer carrer de Son Ferriol anant de Ciutat a Manacor.



62. Son Roca nou

LOCALITZACIÓ

1. Clau de localització

Sector 4. Litoral de Llevant. 084. Son Ferriol. Districte 4. Llevant.

2. Adreça

Entre les carreteres de Manacor i de Sineu, darrere l'hospital de Son Llàtzer.



62. Son Roca nou

LOCALITZACIÓ

1. Clau de localització

Sector 4. Litoral de Llevant. 084. Son Ferriol. Districte 4. Llevant.

2. Adreça

A l'Ma-30, poc abans de la cruïlla amb l'avinguda del Cid i el camí de Muntanya, a l'esquerra.



63. Son Gallard

LOCALITZACIÓ

1. Clau de localització

Sector 4. Litoral de Llevant. 084. Son Ferriol. Districte 4. Llevant.

2. Adreça

Al camí Fondo, davant l'embotelladora COBEGA.



64. Son Oliveret

LOCALITZACIÓ

1. Clau de localització

Sector 4. Litoral de Llevant. 084. Son Ferriol. Districte 4. Llevant.

2. Adreça

Camí Fondo, entre la depuradora i COBEGA.



65. Son Nét Vell

LOCALITZACIÓ

1. Clau de localització

Sector 4. Litoral de Llevant. 084. Son Ferriol. Districte 4. Llevant.

2. Adreça

A la carretera que va des de la dessaladora, a la carretera de Manacor, fins al camí Fondo.



66. Son Nét Nou

LOCALITZACIÓ

1. Clau de localització

Sector 4. Litoral de Llevant. 084. Son Ferriol. Districte 4. Llevant.

2. Adreça

A la carretera que va des de la dessaladora, a la carretera de Manacor, fins al camí Fondo, abans d'arribar a Son Nét Vell.



67. Son Puig

LOCALITZACIÓ

1. Clau de localització

Sector 4. Litoral de Llevant. 084. Son Ferriol. Districte 4. Llevant.

2. Adreça

A la carretera que va des de la dessaladora, a la carretera de Manacor, fins al camí Fondo, just després de passar Son Nét Nou.



68. Son Puig del Pont

LOCALITZACIÓ

1. Clau de localització

Sector 4. Litoral de Llevant. 084. Son Ferriol. Districte 4. Llevant.

2. Adreça

Just abans d'arribar a la dessaladora, en direcció Manacor.



69. Son Agre

LOCALITZACIÓ

1. Clau de localització

Sector 4. Litoral de Llevant. 084. Son Ferriol. Districte 4. Llevant.

2. Adreça

Dins la urbanització il·legal de Son Gallard, al seu carrer principal.



70. Son Dolç

LOCALITZACIÓ

1. Clau de localització

Sector 4. Litoral de Llevant. 084. Son Ferriol. Districte 4. Llevant.

2. Adreça

Dins la urbanització il·legal de Son Gallard, al seu carrer principal.



71. Son Codony

LOCALITZACIÓ

1. Clau de localització

Sector 4. Litoral de Llevant. 084. Son Ferriol. Districte 4. Llevant.

2. Adreça

Al camí Fondo, poc abans d'arribar a la rotonda en direcció Palma-Llucmajor, després de la depuradora, davant Son Oliveret.



72. La Creueta

LOCALITZACIÓ

1. Clau de localització

Sector 4. Litoral de Llevant. 084. Son Ferriol. Districte 4. Llevant.

2. Adreça

A l'Ma-30, just després de passar la seu de l'EMT, davant els dipòsits de CLH.



73. Les Veles de Son Gallard

LOCALITZACIÓ

1. Clau de localització

Sector 4. Litoral de Llevant. 084. Son Ferriol. Districte 4. Llevant.

2. Adreça

A la carretera de Manacor, just després de la dessaladora. S'hi accedeix per la sortida de Son Llàtzer, en direcció Palma-Manacor, s'ha de prendre la primera sortida de la rotonda i després cap a la dreta, fins al final del camí asfaltat.



74. Son Berga Vell

LOCALITZACIÓ

1. Clau de localització

Sector 2. Nord. 042. Establiments. Districte 3. Nord.

2. Adreça

Camí de Son Berga.



75. La Cabana dels Frares

LOCALITZACIÓ

1. Clau de localització

Sector 2. Nord. 044. Son Sardina. Districte 3. Nord.

2. Adreça

Al final del camí de Son Bibiloni, al qual s'accedeix per la carretera de Sóller, a l'esquerra en direcció Palma-Sóller.



76. Ca ses Monges

LOCALITZACIÓ

1. Clau de localització

Sector 4. Litoral de Llevant. 086. Sant Jordi. Districte 4. Llevant.

2. Adreça

Carrer de Sant Jordi, 35-37. 07199 Sant Jordi. La part posterior de l'antic convent dóna al carrer de Fornés, 4.



[Estudi previ 2011.](#)

Del treball realitzat en 2011, que inclou la proposta d'ampliació del Catàleg, s'incorpora la relació de béns proposats, que seran objecte d'estudi en les fases següents d'aquesta Revisió del PGOU. el treball està estructurat per districte i zona estadística.

Cementeri Municipal

Capella Mausoleu de la família Humbert

Columnes

Genèric (Mausoleus neoclàssics)

Genèric Esteles funeràries XIX

Genèric Mausoleus capella_Paret nord

Mausoleu per a Gabriel Alomar Esteve

Mausoleu per a la família Alzamora

Mausoleu per a la família March

Monument a Francisco Bordoy Rullan

Monument per a Miguel Quetglas Bauzà

Tomba de Família Picornell Bernad

Tomba de la família Font Jaume

Tomba per a Alexandre Jaume

Tomba per a Eusebia Sastre Torres

Tomba per a Gabriel Tarongí Pomar

Tomba per a Geronima Pastor de Berga

Tomba per a Ignacio Figuerola

Tomba per a Juan Rensabene

Tomba per a la família Casasnovas

Tomba per a la família Mulet Adrover

Tomba per a la família Mulet Gomila

Tomba per a la família Ogazón

Tomba per a la família Pascual Gelabert

Tomba per a la família Rosselló

Tomba per a Miguel Far Cañellas

Tomba per a Uetam

Districte Centre 01_Zona estadística Puig de Sant Pere 01

Plaça de Porta Santa Catalina, 2_edifici Can Roca Suau

Districte Centre 01_Zona estadística Jaume III 02

Passeig Mallorca, 32_Edifici Ultima Hora

C/ de Baró de Santa Maria del Sepulcre, 3

Avinguda Jaume III, 24

Districte Centre 01_Zona estadística La Llotja-Born 03

C/ Antoni Maura, 56_Casa Mulet

C/ Can Sales, 1

Café Lírico_façana

C/ La Pau cant. C/ Can Sales

Districte Centre 01_Zona estadística Sant Jaume 04

Hospital de nit_rellotge de sol

Plaça de Joan Carles I, 3_rellotge de sol

C/ Can Campaner_capelles

Plaça de l'Hospital_capelles

C/ de Can Pinós_capelles

C/ Jaquotot_capelles

C/ Jardí Botànic, 6_edifici

C/ Can Cavalleria, 4_edifici

Districte Centre 01_Zona estadística Sant Nicolau 05

Església de Sant Nicolau_rellotge de sol

C/ Tous i Maroto-Puigdorfila-Constitució_Edifici Palma

C/ Sant Nicolau, 2_La pajarita

Districte Centre 01_Zona estadística Cort 06

C/ Bosseria, 1_rellotge de sol

Plaça Santa Eulàlia, 1_rellotge de sol

C/ Concepció_capelles

C/ Ecce Homo_capelles

C/ de Sant Roc_capelles

Plaça de Santa Eulàlia_capelles

C/ Campana, 4_placa

C/ Posada de Terra Santa_placa

C/ Pes de la Farina, 18_placa

Carrer Previsió, 6 cant. Carrer Santa Eulàlia, 9_placa

Colmado Colom

Districte Centre 01_Zona estadística La Seu 07

Palau de l'Almudaina_rellotge de sol

Palau Episcopal_costat est_rellotge de sol

Palau Episcopal_costat sudoest_rellotge de sol

Parc de la Mar_rellotge de sol

C/ de Sant Pere Nolasc_capelles

C/ Estudi General, 7_Cambra de Comerç

Districte Centre 01_Zona estadística Monti-sion 08

C/ Portella, 18_rellotge de sol

Col·legi de Monti-sion_rellotge de sol

C/ Monti-sion_capelles

C/ Pont i Vich, 8_placa

C/ Santa Clara, 21e_placa

C/ Sol, 1_placa

C/ del Vent_capelles

C/ Sant Alonso_capelles

C/ Sant Alonso, 8_edifici

C/ Pelleteria, 8a_Can Miquel Forn de sa Pelleteria

C/ Santa Clara, 10

Districte Centre 01_Zona estadística La Calatrava 09

C/ Dalt Murada,1_rellotge de sol

C/ Bastió del príncep_capelles

C/ de la Calatrava_capelles

C/ de Can Fonollar_capelles

C/ Calatrava, 16_placa

Avinguda Gabriel Alomar i Villalonga, 16_Quarter d'Enginyers

Districte Centre 01_Zona estadística El Sindicat 10

C/ del Sindicat, 28_rellotge de sol

C/ Sant Jaume, 7_rellotge de sol

Església de Sant Francesc_rellotge de sol

Església dels Socors_rellotge de sol

C/ de Ca la Seu,4_placa

C/ Posada de Lluc, 5_placa

C/ Ca la Seu, 4_Senyal de refugi

C/ Posada de Lluc, 5_senyal de refugi

C/ Ca n'Espanya_capelles

C/ Gerreria, 10_edifici

C/ Hostals, 27_Casa Roca

C/ Rubí, 2_edifici

Plaça Llorenç Bisbal Batle cant. C/ Socors_edifici

Plaça Josep Maria Quadrado_Bomba d'aigua amb fenal

Plaça Llorenç Bisbal_Bomba d'aigua amb fenal

C/ Socors, 11 a 21

C/ Socors, 32 a 34a

C/ Socors, 46 a 52

Plaça de la Quartera, 10

Districte Centre 01_Zona estadística El Mercat 11

Claustre de Sant Antoniet_rellotge de sol

Plaça d'Espanya, 1_Edifici Plaça Espanya, 1

Plaça de la Porta Pintada, 6_edifici

Avinguda Alexandre Rosselló, 9_placa

Districte Centre 01_Zona estadística La Missió 12

Església de les Tereses_rellotge de sol

C/ Tereses_capelles

Costa de la Pols_capelles

C/ Tereses, 7_placa

C/ Can Perpinya_capelles

C/ de la Confraria de Sant Miquel_capelles

Districte Centre 01_Zona estadística Plaça dels Patins 13

Església de Santa Margalida_rellotge de sol

C/ Font i Monteros, 9_edifici

C/ de Reina Esclaramunda, 15_edifici

Avinguda Comte de Sallent, 23_Edifici Santa Lucía

Avinguda Comte de Sallent, 7

Via Roma, 6-6a

Districte Ponent 02_Zona estadística Sant Agusti 14

C/ Mónaco, 16_rellotge de sol

C/ Margaluz, 9

Districte Ponent 02_Zona estadística Portopi 16

Avinguda Gabriel Roca, s/n_Torre circular-Can Salas

Districte Ponent 02_Zona estadística La Bonanova 17

C/ Fco.Vidal Sureda, 50_Rellotge de sol

C/ d'Anna Villalonga, s/n_rellotge de sol

C/ Bartomeu Pons_Pont i estructures annexes

Districte Ponent 02_Zona estadística Gènova 18

Camí de Caragol (Gènova)_Polvorí de na Baiana

Districte Ponent 02_Zona estadística El Terreno 19

C/ Polvorí_empedrat

Avinguda Joan Miró, 17_Apartaments Lux

Avinguda Joan Miró, 40a_Can Mulet

C/ Pintor Francesc Rosselló, 1_Casa Bonet

C/ de Son Catleret_Mur annex al portal de Son Catlaret

Avinguda Joan Miró, 109

C/ Drecera, 2 cant. C/ J. Villalonga, 32_ Impremta Fullana

C/ J. Villalonga, 81_Villa Catalina

Districte Ponent 02_Zona estadística Son Armadans 21

C/ Pilar Juncosa, 19_rellotge de sol

Torre de Son Armadans_rellotge de sol

C/ Pilar Juncosa, 22_Hotel Araxa

C/ Pilar Juncosa, 15_Apartaments Araxa

C/ Marquès de la Sènia_Edifici Tròpic

C/ Fra Juníper Serra, 5_Edifici Almirante

C/ F. Garcia Lorca, 41a

Districte Ponent 02_Zona estadística Son Espanyolet 23

C/ Mestres d'aixa, s/n_Mallorca Tennis Club

Districte Ponent 02_Zona estadística Son Dureta 24

Son Puigdorfila Nou_rellotge de sol

Districte Ponent 02_Zona estadística Santa Catalina 25

C/ Despuig, 62_rellotge de sol

C/ Pou, 20_placa

Plaça del Progrés, 32_Edifici de la Caixa de Pensions

C/ Colubí, 27_Vila Canyelles

Avinguda d'Argentina, 31

C/ Villalonga, 31-31a

C/ Ferro, 15

Illeta delimitada per C/ Indústria, C/ Monterrey, 1-3, C/ Joan Bauçà, 2-4

C/ Fàbrica, 30_Montepio. Arrabal de Santa Catalina

C/ Monterrey, 10, 11, 11a

C/ Quetglas, 7

C/ Quetglas, 8

C/ Colubí, 15, 15a

Plaça del Progrés

Plaça Progrés cant. Antich

Plaça Progrés, 17

C/ Espartero, 4

Illa delimitada per C/ Murillo, C/ Antich, C/ Villalonga, C/ Cotoner

Illa delimitada per C/ Murillo, C/ Cotoner, C/ Villalonga, C/ Comte de Barcelona

Districte Ponent 02_Zona estadística Son Serra-La Vileta 29

Camí de la Vileta, 210_rellotge de sol

Col·legi de les religioses Oblates_rellotge de sol

Districte Ponent 02_Zona estadística Son Xigala 35

Son Xigala_rellotge de sol

Districte Ponent 02_Zona estadística Es Forti 40

Avinguda d'Argentina, 57

Districte Nord 03_Zona estadística El Secar de la Real 41

C/ dels Cavallets, 3_rellotges de Sol

C/ Joan Mascaró i Fornés, 49_rellotge de sol

Monastir de la Real_rellotge de sol

Son Pacs Vell_rellotge de sol

Districte Nord 03_Zona estadística Establiments 42

Plaça de la Immaculada, 1_rellotge de Sol

Son Espanyol_rellotge de sol

Can Beya2_rellotge de sol

Can Beya_rellotge de sol

Districte Nord 03_Zona estadística Bons Aires 47

Avinguda Alemanya, 10_placa

C/ Ticià, 28_Pista Poliesportiva d'A. Forteza

C/ Antoni Marquès, 34

C/ Antoni Marquès, 22

C/ Antoni Marquès, 20

C/ Blanquerna, 16

Districte Nord 03_Zona estadística Plaça de Toros 48

C/ Castellarnau, 75_rellotge de sol

Districte Nord 03_Zona estadística Amanecer 50

C/ Alfons el Magnànim, 64_Conservatori

Districte Nord 03_Zona estadística La Indioteria urbà 52

Cami vell de Bunyola, 35_Distribuidora Rotger

Districte Nord 03_Zona estadística Arxiduc 54

C/ Arxiduc Lluís Salvador, 33

Districte Llevant 04_Zona estadística Marquès de la Font Santa 55

C/ Margarita Caimari, 2_edifici

Església de Sant Alonso Rodríguez

Districte Llevant 04_Zona estadística Rafal Nou 60

Autovia MA-15, Km 3.5_Nitrato de Chile

Districte Llevant 04_Zona estadística Els Hostalets 63

Barri d'Hostalets

C/ Nuno Sanç_Cinema Doré

C/ Jaume Balmes, 8

Districte Llevant 04_Zona estadística Son Fortesa sud 64

C/ Prevere Rafael Barrera, 40

C/ Aragó, 137-139_Actuals magatzems Femenias

C/ Savina, 19 (cosnstructor: Toni Rosselló Sureda, anys 1940)

Districte Llevant 04_Zona estadística Can Capes 66

C/ d'Aragó, 150-152_rellotge de sol

Districte Llevant 04_Zona estadística Son Canals 67

C/ Aragó, 86a_Peluqueria de J. Martínez

Districte Llevant 04_Zona estadística Pere Garau 70

C/ Aragó, 8_Can Bibiloni

C/ Arqubisbe Aspàreg-C/ Adrià Ferrà-C/ Bartomeu Torres_Les Cent Cases

C/ Nicolau de Pacs, 1

Plaça de Francesc Garcia Orell, 2_Casa per a Francisco Picó

Pensió Balears

Districte Llevant 04_Zona estadística Polígon de Llevant 72

C/ Perú, 4_Institut Antoni Maura

Districte Llevant 04_Zona estadística La Soledad Sud 73

C/ Rei Martí, 5_Villa del Popular Mírame

Illeta delimitada per C/ Fe, C/ Randa, C/ Punta_Calçats Gorila

Districte Llevant 04_Zona estadística Son Ferriol 84

Son Llätzer_rellotge de sol

Districte Llevant 04_Zona estadística Sant Jordi 86

Son Ferrer. Son Ferrer de Sant Jordi_rellotge de sol

Son Gual Vell_rellotge de sol

Districte Llevant 04_Zona estadística La Casa Blanca 87

Son Mir_rellotge de sol

Son Pelat Vell_rellotge de sol

Districte Platja de Palma 05_Zona estadística El Molinar 76

Antic Molí del Portitxol_rellotge de sol

Districte Platja de Palma 05_Zona estadística Can Pastilla 79

C/ Virgili, 26_casa particular

Districte Platja de Palma 05_Zona estadística Las Maravillas 81

C/ Costa Brava, 2_Hotel Acapulco

C/ Fomalutx, 5_casa particular

C/ Arenas de Bilbao, 30_Església Sometimes

Districte Platja de Palma 05_Zona estadística El Arenal 82

C/ Diego Forteza, 7_Escola Pública de s'Arenal

Camí de Can Duran, s/n_Apeadero de Ses Cadenes

C/ Prol. Berlín, 46_Casa Ros (Bella Vista)

PROPOSTA DE CATALOGACIÓ DE CONJUNTS_FIXES GENÈRIQUES

Districte Centre 01, Districte Ponent 02, Districte Nord 03, Districte Llevant 03, Districte Platja de Palma 05

Regufis antiaèris

Districte Centre 01, Districte Nord 03

Sistema hidràulic històric

Districte Centre 01

Porxades medievals

Camins

Camí de Viquet

Camí dels Reis

Camí Roig

Camí de Salard

Camí de Son Nicolau

BÉ CATALOGAT DEL CONSELL DE MALLORCA–no inclosos en el catàleg municipal

Districte Ponent 02_Zona estadística Son Espanyolet 23

C/ Joan Crespi cant. C/ Vinyet_Parc Mòbil de Marina-Antiga fàbrica A.C. Pons

Districte Llevant 04_Zona estadística Foners 71

C/ Joan Maragall, 16_Edifici GESA

Districte Llevant 04_Zona estadística Son Ferriol 84

Carretera de Manacor C-715. Km. 4.8. Son Ferriol_Ajub dels Lleters

BÉ D'INTERÈS CULTURAL (BIC) –no inclosos en el catàleg municipal

Districte Centre 01_Zona estadística Sant Nicolau 05

C/ Verí, 10_Palau Verí_Monument

Districte Centre 01_Zona estadística La Seu 07

C/ Conqueridor, 13_Biblioteca March_Monumnet

Districte Centre 01_Zona estadística La Calatrava 09

C/ Porta del Mar, 1_Monestir de Santa Elisabet_Monument

Districte Ponent 02_Zona estadística El Jonquet 26

El Jonquet_Conjunt històric

Districte Nord 03_Zona estadística Establiments 42

Jardins de Son Berga Nou_Jardí històric

Districte Nord 03_Zona estadística Son Sardina 44

Sistema hidràulic Font de Mestre Pere i síquia de na Cerdana_Monument

Districte Centre 01, Districte Ponent 02, Districte Nord 03, Districte Llevant 03, Districte Platja de Palma 05

Creus de terme_Monument

Districte Centre 01, Districte Ponent 02, Districte Nord 03, Districte Llevant 03, Districte Platja de Palma 05

Heràldica, Emblemes i Rotllos de justícia_Monument

Estudi proposta de catàleg de béns etnològics

CATÀLEG DE PROTECCIÓ D'EDIFICIS I ELEMENTS D'INTERÈS HISTÒRIC, ARTÍSTIC, ARQUITECTÒNIC I PAISATGÍSTIC DE PALMA

DENOMINACIÓ: Forn de calç
SITUACIÓ: Son Anglada

PROTECCIÓ: B
REF. CAD: CLAU: 32/07

1. IDENTIFICACIÓ, PROTECCIÓ I DIRECTIUS D'INTERVENCIÓ

- | | |
|--|--|
| 1.- TIPOLOGIA: | Forn de calç |
| 2.- DESCRIPCIÓ: | Forn de calç que conserva part de la caixa i l'olla. |
| 3.- CRONOLOGIA: | Segle XIX-XX |
| 4.- PLÀNOL 1:5000: | 05 (68-F) |
| 5.- COORDENADES U.T.M.: | 465833E-4385743N |
| 6.- QUALIFICACIÓ DEL SÒL: | Sòl rústic (ANEI;F) |
| 7.- ESTAT DE CONSERVACIÓ: | INCOMPLET/DOLENT |
| 8.- CAUSES DE DETERIORAMENT: | Abandonament |
| 9.- PROTECCIÓ I DIRECTIUS D'INTERVENCIÓ: | Conservar i restaurar |



CATÀLEG DE PROTECCIÓ D'EDIFICIS I ELEMENTS D'INTERÈS HISTÒRIC, ARTÍSTIC, ARQUITECTÒNIC I PAISATGÍSTIC DE PALMA

DENOMINACIÓ: Forn de calç

PROTECCIÓ: B

SITUACIÓ: Son Anglada

REF. CAD:

CLAU: 32/08

1. IDENTIFICACIÓ, PROTECCIÓ I DIRECTIUS D'INTERVENCIÓ

- 1.- TIPOLOGIA: Forn de calç
- 2.- DESCRIPCIÓ: Forn de calç que conserva part de la caixa i l'olla.
- 3.- CRONOLOGIA: Segle XIX-XX
- 4.- PLÀNOL 1:5000: 05 (68-F)
- 5.- COORDENADES U.T.M.: 465854E-4385242N
- 6.- QUALIFICACIÓ DEL SÒL: Sòl rústic (ANEI;F)
- 7.- ESTAT DE CONSERVACIÓ: INCOMPLET/DOLENT
- 8.- CAUSES DE DETERIORAMENT: Abandonament
- 9.- PROTECCIÓ I DIRECTIUS D'INTERVENCIÓ: Conservar i restaurar



CATÀLEG DE PROTECCIÓ D'EDIFICIS I ELEMENTS D'INTERÈS HISTÒRIC, ARTÍSTIC, ARQUITECTÒNIC I PAISATGÍSTIC DE PALMA

DENOMINACIÓ: Forn de calç
SITUACIÓ: Son Anglada

PROTECCIÓ: B
REF. CAD: **CLAU:** 32/09

1. IDENTIFICACIÓ, PROTECCIÓ I DIRECTIUS D'INTERVENCIÓ

- 1.- TIPOLOGIA: Petit forn de calç
- 2.- DESCRIPCIÓ: Forn de calç que conserva part de la caixa i l'olla.
- 3.- CRONOLOGIA: Segle XIX-XX
- 4.- PLÀNOL 1:5000: 05 (68-F)
- 5.- COORDENADES U.T.M.: 465883E-4385198N
- 6.- QUALIFICACIÓ DEL SÒL: Sòl rústic (ANEI;F)
- 7.- ESTAT DE CONSERVACIÓ: INCOMPLET/DOLENT
- 8.- CAUSES DE DETERIORAMENT: Abandonament
- 9.- PROTECCIÓ I DIRECTIUS D'INTERVENCIÓ: Conservar i restaurar



CATÀLEG DE PROTECCIÓ D'EDIFICIS I ELEMENTS D'INTERÈS HISTÒRIC, ARTÍSTIC, ARQUITECTÒNIC I PAISATGÍSTIC DE PALMA

DENOMINACIÓ: Forn de calç

PROTECCIÓ: B

SITUACIÓ: Son Anglada

REF. CAD:

CLAU: 32/10

1. IDENTIFICACIÓ, PROTECCIÓ I DIRECTIUS D'INTERVENCIÓ

- 1.- TIPOLOGIA: Forn de calç carregat
- 2.- DESCRIPCIÓ:
- 3.- CRONOLOGIA: Segle XIX-XX
- 4.- PLÀNOL 1:5000: 05 (68-F)
- 5.- COORDENADES U.T.M.: 465850E-4385075N
- 6.- QUALIFICACIÓ DEL SÒL: Sòl rústic (ANEI;F)
- 7.- ESTAT DE CONSERVACIÓ: INCOMPLET/DOLENT
- 8.- CAUSES DE DETERIORAMENT: Abandonament
- 9.- PROTECCIÓ I DIRECTIUS D'INTERVENCIÓ: Conservar i restaurar



CATÀLEG DE PROTECCIÓ D'EDIFICIS I ELEMENTS D'INTERÈS HISTÒRIC, ARTÍSTIC, ARQUITECTÒNIC I PAISATGÍSTIC DE PALMA

DENOMINACIÓ: Camí Vell de Puigpunyent PROTECCIÓ: B
SITUACIÓ: Son Anglada REF. CAD: CLAU: 32/11

1. IDENTIFICACIÓ, PROTECCIÓ I DIRECTIUS D'INTERVENCIÓ

- 1.- TIPOLOGIA: Mina de guix
- 2.- DESCRIPCIÓ:
- 3.- CRONOLOGIA:
- 4.- PLÀNOL 1:5000: 08 (68-D)
- 5.- COORDENADES U.T.M.: 465182E-4384280N
- 6.- QUALIFICACIÓ DEL SÒL: Sòl rústic (ANEI;F)
- 7.- ESTAT DE CONSERVACIÓ: INCOMPLET/REGULAR
- 8.- CAUSES DE DETERIORAMENT: Abandonament
- 9.- PROTECCIÓ I DIRECTIUS D'INTERVENCIÓ: Conservar i restaurar



CATÀLEG DE PROTECCIÓ D'EDIFICIS I ELEMENTS D'INTERÈS HISTÒRIC, ARTÍSTIC, ARQUITECTÒNIC I PAISATGÍSTIC DE PALMA

DENOMINACIÓ: Camí Vell de Puigpunyent

PROTECCIÓ: B

SITUACIÓ: Son Anglada

REF. CAD:

CLAU: 32/12

1. IDENTIFICACIÓ, PROTECCIÓ I DIRECTIUS D'INTERVENCIÓ

- 1.- TIPOLOGIA: Mina de guix
- 2.- DESCRIPCIÓ:
- 3.- CRONOLOGIA:
- 4.- PLÀNOL 1:5000: 08 (68-D)
- 5.- COORDENADES U.T.M.: 465204E-4384282N
- 6.- QUALIFICACIÓ DEL SÒL: Sòl rústic (ANEI;F)
- 7.- ESTAT DE CONSERVACIÓ:
- 8.- CAUSES DE DETERIORAMENT:
- 9- PROTECCIÓ I DIRECTIUS D'INTERVENCIÓ: Conservar i restaurar



CATÀLEG DE PROTECCIÓ D'EDIFICIS I ELEMENTS D'INTERÈS HISTÒRIC, ARTÍSTIC, ARQUITECTÒNIC I PAISATGÍSTIC DE PALMA

DENOMINACIÓ: Nord de les Pedreres de Son Quint PROTECCIÓ: B
SITUACIÓ: Son Anglada REF. CAD: CLAU: 32/13

1. IDENTIFICACIÓ, PROTECCIÓ I DIRECTIUS D'INTERVENCIÓ

- 1.- TIPOLOGIA: Camí empedrat
- 2.- DESCRIPCIÓ:
- 3.- CRONOLOGIA:
- 4.- PLÀNOL 1:5000: 08 (68-D)
- 5.- COORDENADES U.T.M.: 465007E-4384474N
- 6.- QUALIFICACIÓ DEL SÒL: Sòl rústic (AANP;F)
- 7.- ESTAT DE CONSERVACIÓ: INCOMPLET/REGULAR
- 8.- CAUSES DE DETERIORAMENT: Abandonament
- 9- PROTECCIÓ I DIRECTIUS D'INTERVENCIÓ: Conservar i restaurar




CATÀLEG DE PROTECCIÓ D'EDIFICIS I ELEMENTS D'INTERÈS HISTÒRIC, ARTÍSTIC, ARQUITECTÒNIC I PAISATGÍSTIC DE PALMA

DENOMINACIÓ: Nord de les Pedreres de Son Quint **PROTECCIÓ:** B
SITUACIÓ: Son Anglada **REF. CAD:** **CLAU:** 32/14

1. IDENTIFICACIÓ, PROTECCIÓ I DIRECTIUS D'INTERVENCIÓ

- 1.- TIPOLOGIA: Mina de guix des llit
- 2.- DESCRIPCIÓ:
- 3.- CRONOLOGIA:
- 4.- PLÀNOL 1:5000: 08 (68-D)
- 5.- COORDENADES U.T.M.: 465698E-4384023N
- 6.- QUALIFICACIÓ DEL SÒL: Sòl rústic (ANEI;IP)
- 7.- ESTAT DE CONSERVACIÓ:
- 8.- CAUSES DE DETERIORAMENT: Abandonament
- 9- PROTECCIÓ I DIRECTIUS D'INTERVENCIÓ: Conservar i restaurar



CATÀLEG DE PROTECCIÓ D'EDIFICIS I ELEMENTS D'INTERÉS HISTÒRIC, ARTÍSTIC, ARQUITECTÒNIC I PAISATGÍSTIC DE PALMA

DENOMINACIÓ: Nord de les Pedreres de Son Quint

PROTECCIÓ: B

SITUACIÓ: Son Anglada

REF. CAD:

CLAU: 32/15

1. IDENTIFICACIÓ, PROTECCIÓ I DIRECTIUS D'INTERVENCIÓ

1.- TIPOLOGIA: Pedrera grossa i caseta de pedra

2.- DESCRIPCIÓ:

3.- CRONOLOGIA:

4.- PLÀNOL 1:5000: 08 (68-D)

5.- COORDENADES U.T.M.: 465550E-4384178N

6.- QUALIFICACIÓ DEL SÒL: Sòl rústic (ANEI;IP)

7.- ESTAT DE CONSERVACIÓ:

8.- CAUSES DE DETERIORAMENT:

9- PROTECCIÓ I DIRECTIUS D'INTERVENCIÓ: Conservar i restaurar



CATÀLEG DE PROTECCIÓ D'EDIFICIS I ELEMENTS D'INTERÈS HISTÒRIC, ARTÍSTIC, ARQUITECTÒNIC I PAISATGÍSTIC DE PALMA

DENOMINACIÓ: Forn de calç

PROTECCIÓ: B

SITUACIÓ: Son Anglada

REF. CAD:

CLAU: 32/16

1. IDENTIFICACIÓ, PROTECCIÓ I DIRECTIUS D'INTERVENCIÓ

- 1.- TIPOLOGIA: Forn de calç
- 2.- DESCRIPCIÓ: Forn de calç que conserva gran part de la caixa i l'olla
- 3.- CRONOLOGIA: Segle XIX-XX
- 4.- PLÀNOL 1:5000: 08 (68-D)
- 5.- COORDENADES U.T.M.: 465951E-4383831N
- 6.- QUALIFICACIÓ DEL SÒL: Sòl rústic (ANEI;IP)
- 7.- ESTAT DE CONSERVACIÓ: INCOMPLET/REGULAR
- 8.- CAUSES DE DETERIORAMENT: Abandonament
- 9- PROTECCIÓ I DIRECTIUS D'INTERVENCIÓ: Conservar i restaurar



CATÀLEG DE PROTECCIÓ D'EDIFICIS I ELEMENTS D'INTERÉS HISTÒRIC, ARTÍSTIC, ARQUITECTÒNIC I PAISATGÍSTIC DE PALMA

DENOMINACIÓ: Forn de calç
SITUACIÓ: Son Anglada

PROTECCIÓ: B
REF. CAD: CLAU: 32/17

1. IDENTIFICACIÓ, PROTECCIÓ I DIRECTIUS D'INTERVENCIÓ

- 1.- TIPOLOGIA: Forn de calç
- 2.- DESCRIPCIÓ: Forn de calç que conserva part de la caixa i l'olla
- 3.- CRONOLOGIA: Segle XIX-XX
- 4.- PLÀNOL 1:5000: 08 (68-D)
- 5.- COORDENADES U.T.M.: 465444E-4384241N
- 6.- QUALIFICACIÓ DEL SÒL: Sòl rústic (ANEI;IP)
- 7.- ESTAT DE CONSERVACIÓ: INCOMPLET/DOLENT
- 8.- CAUSES DE DETERIORAMENT: Abandonament
- 9- PROTECCIÓ I DIRECTIUS D'INTERVENCIÓ: Conservar i restaurar



CATÀLEG DE PROTECCIÓ D'EDIFICIS I ELEMENTS D'INTERÈS HISTÒRIC, ARTÍSTIC, ARQUITECTÒNIC I PAISATGÍSTIC DE PALMA

DENOMINACIÓ: Son Anglada
SITUACIÓ: Son Anglada

PROTECCIÓ: B
REF. CAD: **CLAU:** 32/18

1. IDENTIFICACIÓ, PROTECCIÓ I DIRECTIUS D'INTERVENCIÓ

- 1.- TIPOLOGIA: Marjades
- 2.- DESCRIPCIÓ: Parets fetes de pedres regularment en sec, que serveix per a contenir la terra d'una marjada.
- 3.- CRONOLOGIA: Indeterminada
- 4.- PLÀNOL 1:5000: 08 (68-D)
- 5.- COORDENADES U.T.M.: 466585E-4384204N
- 6.- QUALIFICACIÓ DEL SÒL: Sòl rústic (AR;PL)
- 7.- ESTAT DE CONSERVACIÓ: COMPLET/BO
- 8.- CAUSES DE DETERIORAMENT:
- 9.- PROTECCIÓ I DIRECTIUS D'INTERVENCIÓ: Conservar i restaurar



CATÀLEG DE PROTECCIÓ D'EDIFICIS I ELEMENTS D'INTERÈS HISTÒRIC, ARTÍSTIC, ARQUITECTÒNIC I PAISATGÍSTIC DE PALMA

DENOMINACIÓ: Mina de guix

PROTECCIÓ: B

SITUACIÓ: Son Anglada

REF. CAD:

CLAU: 32/19

1. IDENTIFICACIÓ, PROTECCIÓ I DIRECTIUS D'INTERVENCIÓ

- 1.- TIPOLOGIA: Mina de guix
- 2.- DESCRIPCIÓ:
- 3.- CRONOLOGIA: Segle XIX-XX
- 4.- PLÀNOL 1:5000: 08 (68-D)
- 5.- COORDENADES U.T.M.: 465600E-4384680N
- 6.- QUALIFICACIÓ DEL SÒL: Sòl rústic (ANEI;F)
- 7.- ESTAT DE CONSERVACIÓ:
- 8.- CAUSES DE DETERIORAMENT: Abandonament
- 9- PROTECCIÓ I DIRECTIUS D'INTERVENCIÓ: Conservar i restaurar



CATÀLEG DE PROTECCIÓ D'EDIFICIS I ELEMENTS D'INTERÈS HISTÒRIC, ARTÍSTIC, ARQUITECTÒNIC I PAISATGÍSTIC DE PALMA

DENOMINACIÓ: Pedreres de Son Quint

PROTECCIÓ: B

SITUACIÓ: Son Anglada

REF. CAD:

CLAU: 32/20

1. IDENTIFICACIÓ, PROTECCIÓ I DIRECTIUS D'INTERVENCIÓ

- | | |
|--|--|
| 1.- TIPOLOGIA: | Forn de calç |
| 2.- DESCRIPCIÓ: | Forn de calç que conserva part de la caixa i l'olla. |
| 3.- CRONOLOGIA: | Segle XIX-XX |
| 4.- PLÀNOL 1:5000: | 08 (68-D) |
| 5.- COORDENADES U.T.M.: | 465520E-4384710N |
| 6.- QUALIFICACIÓ DEL SÒL: | Sòl rústic (ANEI;F) |
| 7.- ESTAT DE CONSERVACIÓ: | INCOMPLET/REGULAR |
| 8.- CAUSES DE DETERIORAMENT: | Abandonament |
| 9.- PROTECCIÓ I DIRECTIUS D'INTERVENCIÓ: | Conservar i restaurar |



CATÀLEG DE PROTECCIÓ D'EDIFICIS I ELEMENTS D'INTERÈS HISTÒRIC, ARTÍSTIC, ARQUITECTÒNIC I PAISATGÍSTIC DE PALMA

DENOMINACIÓ: Mina de guix

PROTECCIÓ: B

SITUACIÓ: Son Anglada

REF. CAD:

CLAU: 32/21

1. IDENTIFICACIÓ, PROTECCIÓ I DIRECTIUS D'INTERVENCIÓ

- 1.- TIPOLOGIA: Mina de guix
- 2.- DESCRIPCIÓ:
- 3.- CRONOLOGIA: Segle XIX-XX
- 4.- PLÀNOL 1:5000: 08 (68-D)
- 5.- COORDENADES U.T.M.: 465410E-4384760N
- 6.- QUALIFICACIÓ DEL SÒL: Sòl rústic (AANP)
- 7.- ESTAT DE CONSERVACIÓ:
- 8.- CAUSES DE DETERIORAMENT: Abandonament
- 9.- PROTECCIÓ I DIRECTIUS D'INTERVENCIÓ: Conservar i restaurar



CATÀLEG DE PROTECCIÓ D'EDIFICIS I ELEMENTS D'INTERÉS HISTÒRIC, ARTÍSTIC, ARQUITECTÒNIC I PAISATGÍSTIC DE PALMA

DENOMINACIÓ: Sitja

PROTECCIÓ: B

SITUACIÓ: Son Anglada

REF. CAD:

CLAU: 32/22

1. IDENTIFICACIÓ, PROTECCIÓ I DIRECTIUS D'INTERVENCIÓ

- 1.- TIPOLOGIA: Sitja
- 2.- DESCRIPCIÓ:
- 3.- CRONOLOGIA: Segle XIX-XX
- 4.- PLÀNOL 1:5000: 08 (68-D)
- 5.- COORDENADES U.T.M.: 465430E-4384770N
- 6.- QUALIFICACIÓ DEL SÒL: Sòl rústic (AANP)
- 7.- ESTAT DE CONSERVACIÓ:
- 8.- CAUSES DE DETERIORAMENT: Abandonament
- 9- PROTECCIÓ I DIRECTIUS D'INTERVENCIÓ: Conservar i restaurar



CATÀLEG DE PROTECCIÓ D'EDIFICIS I ELEMENTS D'INTERÈS HISTÒRIC, ARTÍSTIC, ARQUITECTÒNIC I PAISATGÍSTIC DE PALMA

DENOMINACIÓ: Mina de guix
SITUACIÓ: Son Anglada

PROTECCIÓ: B
REF. CAD: CLAU: 32/23

1. IDENTIFICACIÓ, PROTECCIÓ I DIRECTIUS D'INTERVENCIÓ

- 1.- TIPOLOGIA: Mina de guix
- 2.- DESCRIPCIÓ:
- 3.- CRONOLOGIA: Segle XIX-XX
- 4.- PLÀNOL 1:5000: 08 (68-D)
- 5.- COORDENADES U.T.M.: 465580E-4384480N
- 6.- QUALIFICACIÓ DEL SÒL: Sòl rústic (ANEI;F)
- 7.- ESTAT DE CONSERVACIÓ:
- 8.- CAUSES DE DETERIORAMENT: Abandonament
- 9.- PROTECCIÓ I DIRECTIUS D'INTERVENCIÓ: Conservar i restaurar



CATÀLEG DE PROTECCIÓ D'EDIFICIS I ELEMENTS D'INTERÈS HISTÒRIC, ARTÍSTIC, ARQUITECTÒNIC I PAISATGÍSTIC DE PALMA

DENOMINACIÓ: Forn de calç
SITUACIÓ: Son Anglada

PROTECCIÓ: B
REF. CAD: CLAU: 32/24

1. IDENTIFICACIÓ, PROTECCIÓ I DIRECTIUS D'INTERVENCIÓ

- 1.- TIPOLOGIA: Forn de calç
- 2.- DESCRIPCIÓ: Forn de calç que conserva gran part de la caixa i l'olla
- 3.- CRONOLOGIA: Segle XIX-XX
- 4.- PLÀNOL 1:5000: 08 (68-D)
- 5.- COORDENADES U.T.M.: 465530E-4384446N
- 6.- QUALIFICACIÓ DEL SÒL: Sòl rústic (ANEI;IP)
- 7.- ESTAT DE CONSERVACIÓ: INCOMPLET/REGULAR
- 8.- CAUSES DE DETERIORAMENT: Abandonament
- 9- PROTECCIÓ I DIRECTIUS D'INTERVENCIÓ: Conservar i restaurar



CATÀLEG DE PROTECCIÓ D'EDIFICIS I ELEMENTS D'INTERÈS HISTÒRIC, ARTÍSTIC, ARQUITECTÒNIC I PAISATGÍSTIC DE PALMA

DENOMINACIÓ: Son Anglada

PROTECCIÓ: B

SITUACIÓ: Son Anglada

REF. CAD:

CLAU: 32/25

1. IDENTIFICACIÓ, PROTECCIÓ I DIRECTIUS D'INTERVENCIÓ

- | | |
|--|-----------------------|
| 1.- TIPOLOGIA: | Camí empedrat |
| 2.- DESCRIPCIÓ: | Camí de ferradura |
| 3.- CRONOLOGIA: | Segle XIX-XX |
| 4.- PLÀNOL 1:5000: | 05 (68-F) |
| 5.- COORDENADES U.T.M.: | 465854E-4385242N |
| 6.- QUALIFICACIÓ DEL SÒL: | Sòl rústic (AANP;F) |
| 7.- ESTAT DE CONSERVACIÓ: | INCOMPLET/REGULAR |
| 8.- CAUSES DE DETERIORAMENT: | Abandonament |
| 9.- PROTECCIÓ I DIRECTIUS D'INTERVENCIÓ: | Conservar i restaurar |



CATÀLEG DE PROTECCIÓ D'EDIFICIS I ELEMENTS D'INTERÈS HISTÒRIC, ARTÍSTIC, ARQUITECTÒNIC I PAISATGÍSTIC DE PALMA

DENOMINACIÓ: Nord de les Pedreres de Son Quint

PROTECCIÓ: B

SITUACIÓ: Son Anglada

REF. CAD:

CLAU: 32/26

1. IDENTIFICACIÓ, PROTECCIÓ I DIRECTIUS D'INTERVENCIÓ

- 1.- TIPOLOGIA: Barraca
- 2.- DESCRIPCIÓ: Planta quadrangular bastida amb pedra en sec amb un rebost aprofitant el gruix del mur.
- 3.- CRONOLOGIA: Segle XIX-XX
- 4.- PLÀNOL 1:5000: 08 (68-D)
- 5.- COORDENADES U.T.M.: 465550E-4384178N
- 6.- QUALIFICACIÓ DEL SÒL: Sòl rústic (ANEI;IP)
- 7.- ESTAT DE CONSERVACIÓ: INCOMPLET (falta coberta)/REGULAR
- 8.- CAUSES DE DETERIORAMENT: Abandonament
- 9.- PROTECCIÓ I DIRECTIUS D'INTERVENCIÓ: Conservar i restaurar



CATÀLEG DE PROTECCIÓ D'EDIFICIS I ELEMENTS D'INTERÈS HISTÒRIC, ARTÍSTIC, ARQUITECTÒNIC I PAISATGÍSTIC DE PALMA

DENOMINACIÓ: Sa Coma Fosca
SITUACIÓ: Son Vida

PROTECCIÓ: B
REF. CAD: CLAU: 36/03

1. IDENTIFICACIÓ, PROTECCIÓ I DIRECTIUS D'INTERVENCIÓ

- 1.- TIPOLOGIA: Forn de Calç amb barraca
- 2.- DESCRIPCIÓ: Forn de calç que conserva gran part de la caixa i l'olla
- 3.- CRONOLOGIA: Segle XIX-XX
- 4.- PLÀNOL 1:5000: 07 (68-C)
- 5.- COORDENADES U.T.M.: 463600E-4383180N
- 6.- QUALIFICACIÓ DEL SÒL: SUP Son Vida
- 7.- ESTAT DE CONSERVACIÓ: Forn de calç INCOMPLET/REGULAR Barraca INCOMPLETA (Falta coberta)/ BO
- 8.- CAUSES DE DETERIORAMENT: Abandonament
- 9.- PROTECCIÓ I DIRECTIUS D'INTERVENCIÓ: Conservar i restaurar



CATÀLEG DE PROTECCIÓ D'EDIFICIS I ELEMENTS D'INTERÈS HISTÒRIC, ARTÍSTIC, ARQUITECTÒNIC I PAISATGÍSTIC DE PALMA

DENOMINACIÓ: Sa Coma Fosca
SITUACIÓ: Son Vida

PROTECCIÓ: B
REF. CAD: CLAU: 36/04

1. IDENTIFICACIÓ, PROTECCIÓ I DIRECTIUS D'INTERVENCIÓ

- 1.- TIPOLOGIA: Forn de Calç amb barraca
- 2.- DESCRIPCIÓ: Forn de calç que conserva la caixa i l'olla
Barraca de planta quadrangular bastida en pedra en sec
- 3.- CRONOLOGIA: Segle XIX-XX
- 4.- PLÀNOL 1:5000: 07 (68-C)
- 5.- COORDENADES U.T.M.: 464140E-4383085N
- 6.- QUALIFICACIÓ DEL SÒL: SUP Son Vida
- 7.- ESTAT DE CONSERVACIÓ: Forn de Calç COMPLET/BO // Barraca INCOMPLET/DOLENT, (Falta coberta)
- 8.- CAUSES DE DETERIORAMENT: Abandonament
- 9.- PROTECCIÓ I DIRECTIUS D'INTERVENCIÓ: Conservar i restaurar



CATÀLEG DE PROTECCIÓ D'EDIFICIS I ELEMENTS D'INTERÉS HISTÒRIC, ARTÍSTIC, ARQUITECTÒNIC I PAISATGÍSTIC DE PALMA

DENOMINACIÓ: Sa Coma Fosca
SITUACIÓ: Son Vida

PROTECCIÓ: B
REF. CAD: CLAU: 36/05

1. IDENTIFICACIÓ, PROTECCIÓ I DIRECTIUS D'INTERVENCIÓ

- 1.- TIPOLOGIA: Forn de Calç
- 2.- DESCRIPCIÓ: Forn de calç que conserva la caixa i l'olla
- 3.- CRONOLOGIA: Segle XIX-XX
- 4.- PLÀNOL 1:5000: 07 (68-C)
- 5.- COORDENADES U.T.M.: 464210E-4382950N
- 6.- QUALIFICACIÓ DEL SÒL: SUP Son Vida
- 7.- ESTAT DE CONSERVACIÓ: COMPLET/BO
- 8.- CAUSES DE DETERIORAMENT:
- 9.- PROTECCIÓ I DIRECTIUS D'INTERVENCIÓ: Conservar i restaurar



CATÀLEG DE PROTECCIÓ D'EDIFICIS I ELEMENTS D'INTERÈS HISTÒRIC, ARTÍSTIC, ARQUITECTÒNIC I PAISATGÍSTIC DE PALMA

DENOMINACIÓ: Sa Coma Fosca
SITUACIÓ: Son Vida

PROTECCIÓ: B
REF. CAD: **CLAU:** 36/06

I. IDENTIFICACIÓ, PROTECCIÓ I DIRECTIUS D'INTERVENCIÓ

- 1.- TIPOLOGIA: Forn de Calç
- 2.- DESCRIPCIÓ: Forn de calç que conserva la caixa i l'olla
- 3.- CRONOLOGIA: Segle XIX-XX
- 4.- PLÀNOL 1:5000: 07 (68-C)
- 5.- COORDENADES U.T.M.: 464275E-4382850N
- 6.- QUALIFICACIÓ DEL SÒL: Sòl urbà (zona I)
- 7.- ESTAT DE CONSERVACIÓ: COMPLET/REGULAR
- 8.- CAUSES DE DETERIORAMENT: Abandonament
- 9.- PROTECCIÓ I DIRECTIUS D'INTERVENCIÓ: Conservar i restaurar



CATÀLEG DE PROTECCIÓ D'EDIFICIS I ELEMENTS D'INTERÈS HISTÒRIC, ARTÍSTIC, ARQUITECTÒNIC I PAISATGÍSTIC DE PALMA

DENOMINACIÓ: Sa Coma Fosca
SITUACIÓ: Son Vida

PROTECCIÓ: B
REF. CAD: CLAU: 36/07

1. IDENTIFICACIÓ, PROTECCIÓ I DIRECTIUS D'INTERVENCIÓ

- | | |
|--|--|
| 1.- TIPOLOGIA: | Forn de Calç |
| 2.- DESCRIPCIÓ: | Forn de calç que conserva gran part de la caixa i l'olla |
| 3.- CRONOLOGIA: | Segle XIX-XX |
| 4.- PLÀNOL 1:5000: | 07 (68-C) |
| 5.- COORDENADES U.T.M.: | 464325E-4382800N |
| 6.- QUALIFICACIÓ DEL SÒL: | Sòl urbà (zona I) |
| 7.- ESTAT DE CONSERVACIÓ: | COMPLET/REGULAR |
| 8.- CAUSES DE DETERIORAMENT: | Abandonament |
| 9.- PROTECCIÓ I DIRECTIUS D'INTERVENCIÓ: | Conservar i restaurar |




CATÀLEG DE PROTECCIÓ D'EDIFICIS I ELEMENTS D'INTERÈS HISTÒRIC, ARTÍSTIC, ARQUITECTÒNIC I PAISATGÍSTIC DE PALMA

DENOMINACIÓ: Sa Coma Fosca
SITUACIÓ: Son Vida

PROTECCIÓ: B
REF. CAD: **CLAU:** 36/08

1. IDENTIFICACIÓ, PROTECCIÓ I DIRECTIUS D'INTERVENCIÓ

- 1.- TIPOLOGIA: Forn de Calç
- 2.- DESCRIPCIÓ: Forn de calç que conserva gran part de la caixa i l'olla
- 3.- CRONOLOGIA: Segle XIX-XX
- 4.- PLÀNOL 1:5000: 07 (68-C)
- 5.- COORDENADES U.T.M.: 464955E-4382505N
- 6.- QUALIFICACIÓ DEL SÒL: Sòl urbà (zona I)
- 7.- ESTAT DE CONSERVACIÓ: INCOMPLET/REGULAR
- 8.- CAUSES DE DETERIORAMENT: Abandonament
- 9.- PROTECCIÓ I DIRECTIUS D'INTERVENCIÓ: Conservar i restaurar



CATÀLEG DE PROTECCIÓ D'EDIFICIS I ELEMENTS D'INTERÈS HISTÒRIC, ARTÍSTIC, ARQUITECTÒNIC I PAISATGÍSTIC DE PALMA

DENOMINACIÓ: Sa Coma Fosca
SITUACIÓ: Son Vida

PROTECCIÓ: B
REF. CAD: **CLAU:** 36/09

I. IDENTIFICACIÓ, PROTECCIÓ I DIRECTIUS D'INTERVENCIÓ

- 1.- TIPOLOGIA: Forn de Calç
- 2.- DESCRIPCIÓ: Forn de calç que conserva una part de la caixa
- 3.- CRONOLOGIA: Segle XIX-XX
- 4.- PLÀNOL 1:5000: 07 (68-C)
- 5.- COORDENADES U.T.M.: 464955E-4382515N
- 6.- QUALIFICACIÓ DEL SÒL: Sòl urbà (zona I)
- 7.- ESTAT DE CONSERVACIÓ: INCOMPLET/DOLENT
- 8.- CAUSES DE DETERIORAMENT: Abandonament
- 9.- PROTECCIÓ I DIRECTIUS D'INTERVENCIÓ: Conservar i restaurar



CATÀLEG DE PROTECCIÓ D'EDIFICIS I ELEMENTS D'INTERÈS HISTÒRIC, ARTÍSTIC, ARQUITECTÒNIC I PAISATGÍSTIC DE PALMA

DENOMINACIÓ: Sa Coma Fosca

PROTECCIÓ: B

SITUACIÓ: Son Vida

REF. CAD:

CLAU: 36/10

1. IDENTIFICACIÓ, PROTECCIÓ I DIRECTIUS D'INTERVENCIÓ

- | | |
|--|--|
| 1.- TIPOLOGIA: | Forn de Calç |
| 2.- DESCRIPCIÓ: | Forn de calç que conserva gran part de la caixa i l'olla |
| 3.- CRONOLOGIA: | Segle XIX-XX |
| 4.- PLÀNOL 1:5000: | 07 (68-C) |
| 5.- COORDENADES U.T.M.: | 463885E-4383050N |
| 6.- QUALIFICACIÓ DEL SÒL: | SUP Son Vida |
| 7.- ESTAT DE CONSERVACIÓ: | INCOMPLET/REGULAR |
| 8.- CAUSES DE DETERIORAMENT: | Abandonament |
| 9.- PROTECCIÓ I DIRECTIUS D'INTERVENCIÓ: | Conservar i restaurar |



CATÀLEG DE PROTECCIÓ D'EDIFICIS I ELEMENTS D'INTERÉS HISTÒRIC, ARTÍSTIC, ARQUITECTÒNIC I PAISATGÍSTIC DE PALMA

DENOMINACIÓ: Sa Coma Fosca
SITUACIÓ: Son Vida

PROTECCIÓ: B
REF. CAD: CLAU: 36/11

1. IDENTIFICACIÓ, PROTECCIÓ I DIRECTIUS D'INTERVENCIÓ

- 1.- TIPOLOGIA: Barraca
- 2.- DESCRIPCIÓ: Barraca de planta quadrangular bastida de pedra en sec
- 3.- CRONOLOGIA: Segle XIX-XX
- 4.- PLÀNOL 1:5000: 07 (68-C)
- 5.- COORDENADES U.T.M.: 463745E-4383065N
- 6.- QUALIFICACIÓ DEL SÒL: SUP Son Vida
- 7.- ESTAT DE CONSERVACIÓ: INCOMPLETA (FALTA COBERTA)/REGULAR
- 8.- CAUSES DE DETERIORAMENT: Abandonament
- 9.- PROTECCIÓ I DIRECTIUS D'INTERVENCIÓ: Conservar i restaurar



CATÀLEG DE PROTECCIÓ D'EDIFICIS I ELEMENTS D'INTERÈS HISTÒRIC, ARTÍSTIC, ARQUITECTÒNIC I PAISATGÍSTIC DE PALMA

DENOMINACIÓ: Sa Coma Fosca

PROTECCIÓ: B

SITUACIÓ: Son Vida

REF. CAD:

CLAU: 36/12

1. IDENTIFICACIÓ, PROTECCIÓ I DIRECTIUS D'INTERVENCIÓ

- 1.- TIPOLOGIA: Font de Mina
- 2.- DESCRIPCIÓ: Galeria bastida de pedra en sec integrada en els marges de conreu
- 3.- CRONOLOGIA: Indeterminada
- 4.- PLÀNOL 1:5000: 07 (68-C)
- 5.- COORDENADES U.T.M.: 463900E-4383080N
- 6.- QUALIFICACIÓ DEL SÒL: SUP Son Vida
- 7.- ESTAT DE CONSERVACIÓ: COMPLETA/BO
- 8.- CAUSES DE DETERIORAMENT: Abandonament
- 9.- PROTECCIÓ I DIRECTIUS D'INTERVENCIÓ: Conservar i restaurar



CATÀLEG DE PROTECCIÓ D'EDIFICIS I ELEMENTS D'INTERÈS HISTÒRIC, ARTÍSTIC, ARQUITECTÒNIC I PAISATGÍSTIC DE PALMA

DENOMINACIÓ: Sa Coma Gran

PROTECCIÓ: B

SITUACIÓ: Son Vida

REF. CAD:

CLAU: 36/13

1. IDENTIFICACIÓ, PROTECCIÓ I DIRECTIUS D'INTERVENCIÓ

- 1.- TIPOLOGIA: Barraca
- 2.- DESCRIPCIÓ: Barraca de planta quadrangular bastida de pedra en sec
- 3.- CRONOLOGIA:
- 4.- PLÀNOL 1:5000: 07 (68-C)
- 5.- COORDENADES U.T.M.: 464310E-4382825N
- 6.- QUALIFICACIÓ DEL SÒL: Sòl urbà (zona I)
- 7.- ESTAT DE CONSERVACIÓ: INCOMPLETA/DOLENT
- 8.- CAUSES DE DETERIORAMENT: Abandonament
- 9.- PROTECCIÓ I DIRECTIUS D'INTERVENCIÓ: Conservar i restaurar



CATÀLEG DE PROTECCIÓ D'EDIFICIS I ELEMENTS D'INTERÈS HISTÒRIC, ARTÍSTIC, ARQUITECTÒNIC I PAISATGÍSTIC DE PALMA

DENOMINACIÓ: Sa Coma Gran
SITUACIÓ: Son Vida

PROTECCIÓ: B
REF. CAD: CLAU: 36/14

1. IDENTIFICACIÓ, PROTECCIÓ I DIRECTIUS D'INTERVENCIÓ

- 1.- TIPOLOGIA: Barraca
- 2.- DESCRIPCIÓ: Barraca de planta quadrangular bastida en pedra en sec
- 3.- CRONOLOGIA: Segle XIX-XX
- 4.- PLÀNOL 1:5000: 07 (68-C)
- 5.- COORDENADES U.T.M.: 463450E-4382620N
- 6.- QUALIFICACIÓ DEL SÒL: Sòl rústic (AANP;F)
- 7.- ESTAT DE CONSERVACIÓ: COMPLETA/BO
- 8.- CAUSES DE DETERIORAMENT:
- 9.- PROTECCIÓ I DIRECTIUS D'INTERVENCIÓ: Conservar i restaurar



CATÀLEG DE PROTECCIÓ D'EDIFICIS I ELEMENTS D'INTERÈS HISTÒRIC, ARTÍSTIC, ARQUITECTÒNIC I PAISATGÍSTIC DE PALMA

DENOMINACIÓ: Sa Coma Fosca
SITUACIÓ: Son Vida

PROTECCIÓ: B
REF. CAD: CLAU: 36/15

1. IDENTIFICACIÓ, PROTECCIÓ I DIRECTIUS D'INTERVENCIÓ

- 1.- TIPOLOGIA: Forn de Calç
- 2.- DESCRIPCIÓ: Forn de calç que conserva la caixa i l'olla
- 3.- CRONOLOGIA: Segle XIX-XX
- 4.- PLÀNOL 1:5000: 07 (68-C)
- 5.- COORDENADES U.T.M.: 463810E-4382515N
- 6.- QUALIFICACIÓ DEL SÒL: Sòl rústic (ANEI;F)
- 7.- ESTAT DE CONSERVACIÓ: COMPLET/REGULAR
- 8.- CAUSES DE DETERIORAMENT: Abandonament
- 9.- PROTECCIÓ I DIRECTIUS D'INTERVENCIÓ: Conservar i restaurar



CATÀLEG DE PROTECCIÓ D'EDIFICIS I ELEMENTS D'INTERÈS HISTÒRIC, ARTÍSTIC, ARQUITECTÒNIC I PAISATGÍSTIC DE PALMA

DENOMINACIÓ: Sa Coma Gran
SITUACIÓ: Son Vida

PROTECCIÓ: B
REF. CAD: CLAU: 36/16

1. IDENTIFICACIÓ, PROTECCIÓ I DIRECTIUS D'INTERVENCIÓ

- 1.- TIPOLOGIA: Forn de Calç
- 2.- DESCRIPCIÓ: Forn de calç que conserva la caixa i l'olla
- 3.- CRONOLOGIA: Segle XIX-XX
- 4.- PLÀNOL 1:5000: 07 (68-C)
- 5.- COORDENADES U.T.M.: 464210E-4382950N
- 6.- QUALIFICACIÓ DEL SÒL: SUP Son Vida
- 7.- ESTAT DE CONSERVACIÓ: COMPLET/BO
- 8.- CAUSES DE DETERIORAMENT:
- 9.- PROTECCIÓ I DIRECTIUS D'INTERVENCIÓ: Conservar i restaurar



CATÀLEG DE PROTECCIÓ D'EDIFICIS I ELEMENTS D'INTERÉS HISTÒRIC, ARTÍSTIC, ARQUITECTÒNIC I PAISATGÍSTIC DE PALMA

DENOMINACIÓ: Sa Coma Gran
SITUACIÓ: Son Vida

PROTECCIÓ: B
REF. CAD: CLAU: 36/17

1. IDENTIFICACIÓ, PROTECCIÓ I DIRECTIUS D'INTERVENCIÓ

- 1.- TIPOLOGIA: Forn de Calç
- 2.- DESCRIPCIÓ: Forn de calç que conserva gran part de la caixa i l'olla
- 3.- CRONOLOGIA:
- 4.- PLÀNOL 1:5000: 07 (68-C)
- 5.- COORDENADES U.T.M.: 463785E-4382535N
- 6.- QUALIFICACIÓ DEL SÒL: Sòl rústic (ANEI;F)
- 7.- ESTAT DE CONSERVACIÓ: COMPLET/REGULAR
- 8.- CAUSES DE DETERIORAMENT: Abandonament
- 9.- PROTECCIÓ I DIRECTIUS D'INTERVENCIÓ: Conservar i restaurar



CATÀLEG DE PROTECCIÓ D'EDIFICIS I ELEMENTS D'INTERÈS HISTÒRIC, ARTÍSTIC, ARQUITECTÒNIC I PAISATGÍSTIC DE PALMA

DENOMINACIÓ: Sa Coma Gran
SITUACIÓ: Son Vida

PROTECCIÓ: B
REF. CAD: CLAU: 36/18

1. IDENTIFICACIÓ, PROTECCIÓ I DIRECTIUS D'INTERVENCIÓ

- 1.- TIPOLOGIA: Barraca amb teules
- 2.- DESCRIPCIÓ: Barraca amb planta quadrangular bastida de pedra en sec, d'un aiguavés
- 3.- CRONOLOGIA: Segle XIX-XX
- 4.- PLÀNOL 1:5000: 07 (68-C)
- 5.- COORDENADES U.T.M.: 463420E-4382610N
- 6.- QUALIFICACIÓ DEL SÒL: Sòl rústic (AANP;F)
- 7.- ESTAT DE CONSERVACIÓ: COMPLET/BO
- 8.- CAUSES DE DETERIORAMENT:
- 9.- PROTECCIÓ I DIRECTIUS D'INTERVENCIÓ: Conservar i restaurar



CATÀLEG DE PROTECCIÓ D'EDIFICIS I ELEMENTS D'INTERÈS HISTÒRIC, ARTÍSTIC, ARQUITECTÒNIC I PAISATGÍSTIC DE PALMA

DENOMINACIÓ: Sa Coma Gran

PROTECCIÓ: B

SITUACIÓ: Son Vida

REF. CAD:

CLAU: 36/19

1. IDENTIFICACIÓ, PROTECCIÓ I DIRECTIUS D'INTERVENCIÓ

- 1.- TIPOLOGIA: Camí empedrat
- 2.- DESCRIPCIÓ: Camí empedrat
- 3.- CRONOLOGIA: Segle XIX-XX
- 4.- PLÀNOL 1:5000: 07 (68-C)
- 5.- COORDENADES U.T.M.: 463490E-4382635N
- 6.- QUALIFICACIÓ DEL SÒL: Sòl rústic (AANP;F)
- 7.- ESTAT DE CONSERVACIÓ: COMPLET/BO
- 8.- CAUSES DE DETERIORAMENT:
- 9.- PROTECCIÓ I DIRECTIUS D'INTERVENCIÓ: Conservar i restaurar



CATÀLEG DE PROTECCIÓ D'EDIFICIS I ELEMENTS D'INTERÈS HISTÒRIC, ARTÍSTIC, ARQUITECTÒNIC I PAISATGÍSTIC DE PALMA

DENOMINACIÓ: Sa Coma Gran

PROTECCIÓ: B

SITUACIÓ: Son Vida

REF. CAD:

CLAU: 36/20

1. IDENTIFICACIÓ, PROTECCIÓ I DIRECTIUS D'INTERVENCIÓ

- 1.- TIPOLOGIA: Casa de pedra
- 2.- DESCRIPCIÓ:
- 3.- CRONOLOGIA:
- 4.- PLÀNOL 1:5000: 13 (68-A)
- 5.- COORDENADES U.T.M.: 463320E-4382410N
- 6.- QUALIFICACIÓ DEL SÒL: Sòl rústic (AANP;F)
- 7.- ESTAT DE CONSERVACIÓ: COMPLET/BO
- 8.- CAUSES DE DETERIORAMENT:
- 9.- PROTECCIÓ I DIRECTIUS D'INTERVENCIÓ: Conservar i restaurar



CATÀLEG DE PROTECCIÓ D'EDIFICIS I ELEMENTS D'INTERÈS HISTÒRIC, ARTÍSTIC, ARQUITECTÒNIC I PAISATGÍSTIC DE PALMA

DENOMINACIÓ: Sa Coma Gran
SITUACIÓ: Son Vida

PROTECCIÓ: B
REF. CAD: CLAU: 36/21

1. IDENTIFICACIÓ, PROTECCIÓ I DIRECTIUS D'INTERVENCIÓ

- 1.- TIPOLOGIA: Conjunt dos barraques forns de calç
- 2.- DESCRIPCIÓ: Forn de calç que conserva gran part de la caixa i l'olla.
Barraca de planta quadrangular bastida de pedra en sec adossada a un marge.
Barraca de planta quadrangular bastida de pedra en sec.
- 3.- CRONOLOGIA: Segle XIX-XX
- 4.- PLÀNOL 1:5000: 07 (68-C)
- 5.- COORDENADES U.T.M.: 463415E-4382645N
- 6.- QUALIFICACIÓ DEL SÒL: Sòl rústic (AANP;F)
- 7.- ESTAT DE CONSERVACIÓ: INCOMPLET/REGULAR
INCOMPLET (falta coberta)/BO
INCOMPLET (falta coberta)/BO
- 8.- CAUSES DE DETERIORAMENT:
- 9.- PROTECCIÓ I DIRECTIUS D'INTERVENCIÓ: Conservar i restaurar



CATÀLEG DE PROTECCIÓ D'EDIFICIS I ELEMENTS D'INTERÈS HISTÒRIC, ARTÍSTIC, ARQUITECTÒNIC I PAISATGÍSTIC DE PALMA

DENOMINACIÓ: Nord Moletes de Son Vida **PROTECCIÓ:** B
SITUACIÓ: Son Vida **REF. CAD:** **CLAU:** 36/22

1. IDENTIFICACIÓ, PROTECCIÓ I DIRECTIUS D'INTERVENCIÓ

- 1.- TIPOLOGIA: Forn de calç
- 2.- DESCRIPCIÓ: Forn de calç que conserva la caixa i l'olla
- 3.- CRONOLOGIA: Segle XIX-XX
- 4.- PLÀNOL 1:5000: 13 (68-A)
- 5.- COORDENADES U.T.M.: 463185E-4382165N
- 6.- QUALIFICACIÓ DEL SÒL: Sòl rústic (AANP;F)
- 7.- ESTAT DE CONSERVACIÓ: COMPLET/BO
- 8.- CAUSES DE DETERIORAMENT:
- 9.- PROTECCIÓ I DIRECTIUS D'INTERVENCIÓ: Conservar i restaurar



CATÀLEG DE PROTECCIÓ D'EDIFICIS I ELEMENTS D'INTERÈS HISTÒRIC, ARTÍSTIC, ARQUITECTÒNIC I PAISATGÍSTIC DE PALMA

DENOMINACIÓ: Nord Moletes de Son Vida **PROTECCIÓ:** B
SITUACIÓ: Son Vida **REF. CAD:** **CLAU:** 36/23

1. IDENTIFICACIÓ, PROTECCIÓ I DIRECTIUS D'INTERVENCIÓ

- 1.- TIPOLOGIA: Forn de calç
- 2.- DESCRIPCIÓ: Forn de calç que conserva gran part de la caixa i l'olla
- 3.- CRONOLOGIA: Segle XIX-XX
- 4.- PLÀNOL 1:5000: 13 (68-A)
- 5.- COORDENADES U.T.M.: 463415E-4382185N
- 6.- QUALIFICACIÓ DEL SÒL: Sòl rústic (ANEI;F)
- 7.- ESTAT DE CONSERVACIÓ: INCOMPLET/DOLENT
- 8.- CAUSES DE DETERIORAMENT: Abandonament
- 9.- PROTECCIÓ I DIRECTIUS D'INTERVENCIÓ: Conservar i restaurar



CATÀLEG DE PROTECCIÓ D'EDIFICIS I ELEMENTS D'INTERÈS HISTÒRIC, ARTÍSTIC, ARQUITECTÒNIC I PAISATGÍSTIC DE PALMA

DENOMINACIÓ: Nord Moletes de Son Vida

PROTECCIÓ: B

SITUACIÓ: Son Vida

REF. CAD:

CLAU: 36/25

1. IDENTIFICACIÓ, PROTECCIÓ I DIRECTIUS D'INTERVENCIÓ

- 1.- TIPOLOGIA: Forn de calç
- 2.- DESCRIPCIÓ: Forn de calç que conserva gran part de la caixa i l'olla
- 3.- CRONOLOGIA: Segle XIX-XX
- 4.- PLÀNOL 1:5000: 13 (68-A)
- 5.- COORDENADES U.T.M.: 463505E-4382240N
- 6.- QUALIFICACIÓ DEL SÒL: Sòl rústic (ANEI;F)
- 7.- ESTAT DE CONSERVACIÓ: INCOMPLET/REGULAR
- 8.- CAUSES DE DETERIORAMENT: Abandonament
- 9.- PROTECCIÓ I DIRECTIUS D'INTERVENCIÓ: Conservar i restaurar



CATÀLEG DE PROTECCIÓ D'EDIFICIS I ELEMENTS D'INTERÈS HISTÒRIC, ARTÍSTIC, ARQUITECTÒNIC I PAISATGÍSTIC DE PALMA

DENOMINACIÓ: Nord Moletes de Son Vida

PROTECCIÓ: B

SITUACIÓ: Son Vida

REF. CAD:

CLAU: 36/26

1. IDENTIFICACIÓ, PROTECCIÓ I DIRECTIUS D'INTERVENCIÓ

- | | |
|--|---|
| 1.- TIPOLOGIA: | Conjunt de 2 forns de calç |
| 2.- DESCRIPCIÓ: | Forns de calç que conserva gran part de la caixa i l'olla |
| 3.- CRONOLOGIA: | Segle XIX-XX |
| 4.- PLÀNOL 1:5000: | 13 (68-A) |
| 5.- COORDENADES U.T.M.: | 463800E-4382325N |
| 6.- QUALIFICACIÓ DEL SÒL: | Sòl rústic (ANEI;F) |
| 7.- ESTAT DE CONSERVACIÓ: | INCOMPLET/REGULAR |
| 8.- CAUSES DE DETERIORAMENT: | Abandonament |
| 9.- PROTECCIÓ I DIRECTIUS D'INTERVENCIÓ: | Conservar i restaurar |



CATÀLEG DE PROTECCIÓ D'EDIFICIS I ELEMENTS D'INTERÈS HISTÒRIC, ARTÍSTIC, ARQUITECTÒNIC I PAISATGÍSTIC DE PALMA

DENOMINACIÓ: Pedreres de Son Quint

PROTECCIÓ: B

SITUACIÓ: Son Vida

REF. CAD:

CLAU: 36/27

1. IDENTIFICACIÓ, PROTECCIÓ I DIRECTIUS D'INTERVENCIÓ

- 1.- TIPOLOGIA: Forn de calç
- 2.- DESCRIPCIÓ: Forn de calç que conserva part de la caixa i l'olla
- 3.- CRONOLOGIA: Segle XIX-XX
- 4.- PLÀNOL 1:5000: 08 (68-D)
- 5.- COORDENADES U.T.M.: 465538E-4383206N
- 6.- QUALIFICACIÓ DEL SÒL: Sòl urbà (zona I)
- 7.- ESTAT DE CONSERVACIÓ: INCOMPLET/DOLENT
- 8.- CAUSES DE DETERIORAMENT: Abandonament
- 9.- PROTECCIÓ I DIRECTIUS D'INTERVENCIÓ: Conservar i restaurar



CATÀLEG DE PROTECCIÓ D'EDIFICIS I ELEMENTS D'INTERÈS HISTÒRIC, ARTÍSTIC, ARQUITECTÒNIC I PAISATGÍSTIC DE PALMA

DENOMINACIÓ: Pedreres de Son Quint

PROTECCIÓ: B

SITUACIÓ: Son Vida

REF. CAD:

CLAU: 36/28

1. IDENTIFICACIÓ, PROTECCIÓ I DIRECTIUS D'INTERVENCIÓ

- 1.- TIPOLOGIA: Forn de calç
- 2.- DESCRIPCIÓ: Forn de calç que conserva gran part de la caixa i l'olla
- 3.- CRONOLOGIA: Segle XIX-XX
- 4.- PLÀNOL 1:5000: 07 (68-C)
- 5.- COORDENADES U.T.M.: 464487E-4383518N
- 6.- QUALIFICACIÓ DEL SÒL: Sòl rústic (ANEI;F)
- 7.- ESTAT DE CONSERVACIÓ: INCOMPLET/DOLENT
- 8.- CAUSES DE DETERIORAMENT: Abandonament
- 9.- PROTECCIÓ I DIRECTIUS D'INTERVENCIÓ: Conservar i restaurar



CATÀLEG DE PROTECCIÓ D'EDIFICIS I ELEMENTS D'INTERÈS HISTÒRIC, ARTÍSTIC, ARQUITECTÒNIC I PAISATGÍSTIC DE PALMA

DENOMINACIÓ: Pedreres de Son Quint

PROTECCIÓ: B

SITUACIÓ: Son Vida

REF. CAD:

CLAU: 36/29

1. IDENTIFICACIÓ, PROTECCIÓ I DIRECTIUS D'INTERVENCIÓ

- 1.- TIPOLOGIA: Forn de calç i camí empedrat
- 2.- DESCRIPCIÓ: Forn de calç que conserva gran part de la caixa i l'olla.
- 3.- CRONOLOGIA: Segle XIX-XX
- 4.- PLÀNOL 1:5000: 07 (68-C)
- 5.- COORDENADES U.T.M.: 464410E-4383562N
- 6.- QUALIFICACIÓ DEL SÒL: Sòl rústic (AANP;F)
- 7.- ESTAT DE CONSERVACIÓ: INCOMPLET/DOLENT
- 8.- CAUSES DE DETERIORAMENT: Abandonament
- 9.- PROTECCIÓ I DIRECTIUS D'INTERVENCIÓ: Conservar i restaurar



CATÀLEG DE PROTECCIÓ D'EDIFICIS I ELEMENTS D'INTERÈS HISTÒRIC, ARTÍSTIC, ARQUITECTÒNIC I PAISATGÍSTIC DE PALMA

DENOMINACIÓ: Nord de les Pedreres de Son Quint

PROTECCIÓ: B

SITUACIÓ: Son Vida

REF. CAD:

CLAU: 36/30

1. IDENTIFICACIÓ, PROTECCIÓ I DIRECTIUS D'INTERVENCIÓ

- 1.- TIPOLOGIA: Pou
- 2.- DESCRIPCIÓ:
- 3.- CRONOLOGIA:
- 4.- PLÀNOL 1:5000: 08 (68-D)
- 5.- COORDENADES U.T.M.: 465350E-4383991N
- 6.- QUALIFICACIÓ DEL SÒL: Sòl rústic (ANEI;IP)
- 7.- ESTAT DE CONSERVACIÓ: COMPLET/BO
- 8.- CAUSES DE DETERIORAMENT:
- 9.- PROTECCIÓ I DIRECTIUS D'INTERVENCIÓ: Conservar i restaurar



CATÀLEG DE PROTECCIÓ D'EDIFICIS I ELEMENTS D'INTERÈS HISTÒRIC, ARTÍSTIC, ARQUITECTÒNIC I PAISATGÍSTIC DE PALMA

DENOMINACIÓ: Nord de les Pedreres de Son Quint PROTECCIÓ: B
SITUACIÓ: Son Vida REF. CAD: CLAU: 36/31

1. IDENTIFICACIÓ, PROTECCIÓ I DIRECTIUS D'INTERVENCIÓ

- 1.- TIPOLOGIA: Camí empedrat amb ginyes
- 2.- DESCRIPCIÓ:
- 3.- CRONOLOGIA:
- 4.- PLÀNOL 1:5000: 08 (68-D)
- 5.- COORDENADES U.T.M.: 465317E-4384199N
- 6.- QUALIFICACIÓ DEL SÒL: Sòl rústic (ANEI;IP)
- 7.- ESTAT DE CONSERVACIÓ: INCOMPLET/REGULAR
- 8.- CAUSES DE DETERIORAMENT: Abandonament
- 9.- PROTECCIÓ I DIRECTIUS D'INTERVENCIÓ: Conservar i restaurar



CATÀLEG DE PROTECCIÓ D'EDIFICIS I ELEMENTS D'INTERÈS HISTÒRIC, ARTÍSTIC, ARQUITECTÒNIC I PAISATGÍSTIC DE PALMA

DENOMINACIÓ: Nord de les Pedreres de Son Quint

PROTECCIÓ: B

SITUACIÓ: Son Vida

REF. CAD:

CLAU: 36/32

1. IDENTIFICACIÓ, PROTECCIÓ I DIRECTIUS D'INTERVENCIÓ

- 1.- TIPOLOGIA: Forn de calç
- 2.- DESCRIPCIÓ: Forn de calç que conserva la caixa i l'olla.
- 3.- CRONOLOGIA: Segle XIX-XX
- 4.- PLÀNOL 1:5000: 08 (68-D)
- 5.- COORDENADES U.T.M.: 465104E-4384283N
- 6.- QUALIFICACIÓ DEL SÒL: Sòl rústic (ANEI;IP)
- 7.- ESTAT DE CONSERVACIÓ: INCOMPLET/BP
- 8.- CAUSES DE DETERIORAMENT: Abandonament
- 9.- PROTECCIÓ I DIRECTIUS D'INTERVENCIÓ: Conservar i restaurar



CATÀLEG DE PROTECCIÓ D'EDIFICIS I ELEMENTS D'INTERÈS HISTÒRIC, ARTÍSTIC, ARQUITECTÒNIC I PAISATGÍSTIC DE PALMA

DENOMINACIÓ: Puig de Son Muntaner

PROTECCIÓ: B

SITUACIÓ: Son Vida

REF. CAD:

CLAU: 36/33

1. IDENTIFICACIÓ, PROTECCIÓ I DIRECTIUS D'INTERVENCIÓ

- 1.- TIPOLOGIA: Forn de calç
- 2.- DESCRIPCIÓ: Forn de calç que conserva gran part de la caixa i l'olla.
- 3.- CRONOLOGIA: Segle XIX-XX
- 4.- PLÀNOL 1:5000: 13 (68-A)
- 5.- COORDENADES U.T.M.: 463850E-4381310N
- 6.- QUALIFICACIÓ DEL SÒL: Sòl rústic (APT)
- 7.- ESTAT DE CONSERVACIÓ: COMPLET/REGULAR
- 8.- CAUSES DE DETERIORAMENT:
- 9.- PROTECCIÓ I DIRECTIUS D'INTERVENCIÓ: Conservar i restaurar



CATÀLEG DE PROTECCIÓ D'EDIFICIS I ELEMENTS D'INTERÈS HISTÒRIC, ARTÍSTIC, ARQUITECTÒNIC I PAISATGÍSTIC DE PALMA

DENOMINACIÓ: Eres de Son Muntaner

PROTECCIÓ: B

SITUACIÓ: Son Vida

REF. CAD:

CLAU: 36/34

1. IDENTIFICACIÓ, PROTECCIÓ I DIRECTIUS D'INTERVENCIÓ

- 1.- TIPOLOGIA: Era
- 2.- DESCRIPCIÓ: Era de planta circular
- 3.- CRONOLOGIA: Segle XVIII-XIX
- 4.- PLÀNOL 1:5000: 14 (68-B)
- 5.- COORDENADES U.T.M.: 465599E-4381184N
- 6.- QUALIFICACIÓ DEL SÒL: Sòl rústic (AIA;AR)
- 7.- ESTAT DE CONSERVACIÓ: BO
- 8.- CAUSES DE DETERIORAMENT: Abandonament
- 9.- PROTECCIÓ I DIRECTIUS D'INTERVENCIÓ: Conservar i restaurar



CATÀLEG DE PROTECCIÓ D'EDIFICIS I ELEMENTS D'INTERÈS HISTÒRIC, ARTÍSTIC, ARQUITECTÒNIC I PAISATGÍSTIC DE PALMA

DENOMINACIÓ: Coll de sa Creu

PROTECCIÓ: B

SITUACIÓ: Son Vida

REF. CAD:

CLAU: 36/35

1. IDENTIFICACIÓ, PROTECCIÓ I DIRECTIUS D'INTERVENCIÓ

- | | |
|--|---|
| 1.- TIPOLOGIA: | Marjades |
| 2.- DESCRIPCIÓ: | Parets fetes de pedres regularment en sec, que serveix per a contenir la terra d'una marjada. |
| 3.- CRONOLOGIA: | Indeterminada |
| 4.- PLÀNOL 1:5000: | 13 (68-A) |
| 5.- COORDENADES U.T.M.: | 463635E-4381340N |
| 6.- QUALIFICACIÓ DEL SÒL: | Sòl rústic (APT) |
| 7.- ESTAT DE CONSERVACIÓ: | REGULAR |
| 8.- CAUSES DE DETERIORAMENT: | Abandonament |
| 9.- PROTECCIÓ I DIRECTIUS D'INTERVENCIÓ: | Conservar i restaurar |



CATÀLEG DE PROTECCIÓ D'EDIFICIS I ELEMENTS D'INTERÈS HISTÒRIC, ARTÍSTIC, ARQUITECTÒNIC I PAISATGÍSTIC DE PALMA

DENOMINACIÓ: Can Perelló

PROTECCIÓ: B

SITUACIÓ: Establiments

REF. CAD:

CLAU: 42/15

1. IDENTIFICACIÓ, PROTECCIÓ I DIRECTIUS D'INTERVENCIÓ

- 1.- TIPOLOGIA: Sínia
- 2.- DESCRIPCIÓ: Construcció per elevar aigua subterrània, composta per una roda horitzontal, amb la qual engranen les dents d'una roda vertical a un pou de secció oval.
- 3.- CRONOLOGIA: Indeterminada
- 4.- PLÀNOL 1:5000: 04 (68-E)
- 5.- COORDENADES U.T.M.: 464407E-4385824N
- 6.- QUALIFICACIÓ DEL SÒL: Sòl rústic (ANEI;F)
- 7.- ESTAT DE CONSERVACIÓ: COMPLET/BO
- 8.- CAUSES DE DETERIORAMENT:
- 9.- PROTECCIÓ I DIRECTIUS D'INTERVENCIÓ: Conservar i restaurar



CATÀLEG DE PROTECCIÓ D'EDIFICIS I ELEMENTS D'INTERÈS HISTÒRIC, ARTÍSTIC, ARQUITECTÒNIC I PAISATGÍSTIC DE PALMA

DENOMINACIÓ: Torrent de Son Manent

PROTECCIÓ: B

SITUACIÓ: Establiments

REF. CAD:

CLAU: 42/16

1. IDENTIFICACIÓ, PROTECCIÓ I DIRECTIUS D'INTERVENCIÓ

- 1.- TIPOLOGIA: Explotació per a l'obtenció de ciment
- 2.- DESCRIPCIÓ: Conjunt d'edificacions amb dos forns
- 3.- CRONOLOGIA: Segle XIX-XX
- 4.- PLÀNOL 1:5000: 04 (68-E)
- 5.- COORDENADES U.T.M.: 463537E-4386017N
- 6.- QUALIFICACIÓ DEL SÒL: Sòl rústic (ANEI;F)
- 7.- ESTAT DE CONSERVACIÓ: REGULAR
- 8.- CAUSES DE DETERIORAMENT: Abandonament
- 9.- PROTECCIÓ I DIRECTIUS D'INTERVENCIÓ: Conservar i restaurar



CATÀLEG DE PROTECCIÓ D'EDIFICIS I ELEMENTS D'INTERÈS HISTÒRIC, ARTÍSTIC, ARQUITECTÒNIC I PAISATGÍSTIC DE PALMA

DENOMINACIÓ: Sa Teulera
SITUACIÓ: Establiments

PROTECCIÓ: B
REF. CAD: CLAU: 42/17

1. IDENTIFICACIÓ, PROTECCIÓ I DIRECTIUS D'INTERVENCIÓ

- | | |
|--|---------------------------------------|
| 1.- TIPOLOGIA: | Explotació per a l'obtenció de ciment |
| 2.- DESCRIPCIÓ: | Conjunt d'edificacions amb dos forns |
| 3.- CRONOLOGIA: | Segle XIX-XX |
| 4.- PLÀNOL 1:5000: | 04 (68-E) |
| 5.- COORDENADES U.T.M.: | 463592E-4386006N |
| 6.- QUALIFICACIÓ DEL SÒL: | Sòl rústic (ANEI;F) |
| 7.- ESTAT DE CONSERVACIÓ: | REGULAR |
| 8.- CAUSES DE DETERIORAMENT: | Abandonament |
| 9.- PROTECCIÓ I DIRECTIUS D'INTERVENCIÓ: | Conservar i restaurar |



CATÀLEG DE PROTECCIÓ D'EDIFICIS I ELEMENTS D'INTERÈS HISTÒRIC, ARTÍSTIC, ARQUITECTÒNIC I PAISATGÍSTIC DE PALMA

DENOMINACIÓ: Can Ribes

PROTECCIÓ: B

SITUACIÓ: Establiments

REF. CAD:

CLAU: 42/18

1. IDENTIFICACIÓ, PROTECCIÓ I DIRECTIUS D'INTERVENCIÓ

- 1.- TIPOLOGIA: Explotació per a l'obtenció de ciment
- 2.- DESCRIPCIÓ: Conjunt d'edificacions i excavacions destinades a l'obtenció i elaboració de ciment ubicades al marge del torrent.
- 3.- CRONOLOGIA: Segle XIX-XX
- 4.- PLÀNOL 1:5000: 04 (68-E)
- 5.- COORDENADES U.T.M.: 464144E-4385871N
- 6.- QUALIFICACIÓ DEL SÒL: Sòl rústic (ANEI;F)
- 7.- ESTAT DE CONSERVACIÓ: REGULAR
- 8.- CAUSES DE DETERIORAMENT: Abandonament
- 9.- PROTECCIÓ I DIRECTIUS D'INTERVENCIÓ: Conservar i restaurar

